

LEGENDA

STR. ZÁHR. A POLOHA ZÓN NECPALY V KONTEXTE ROZVOJA MESTA

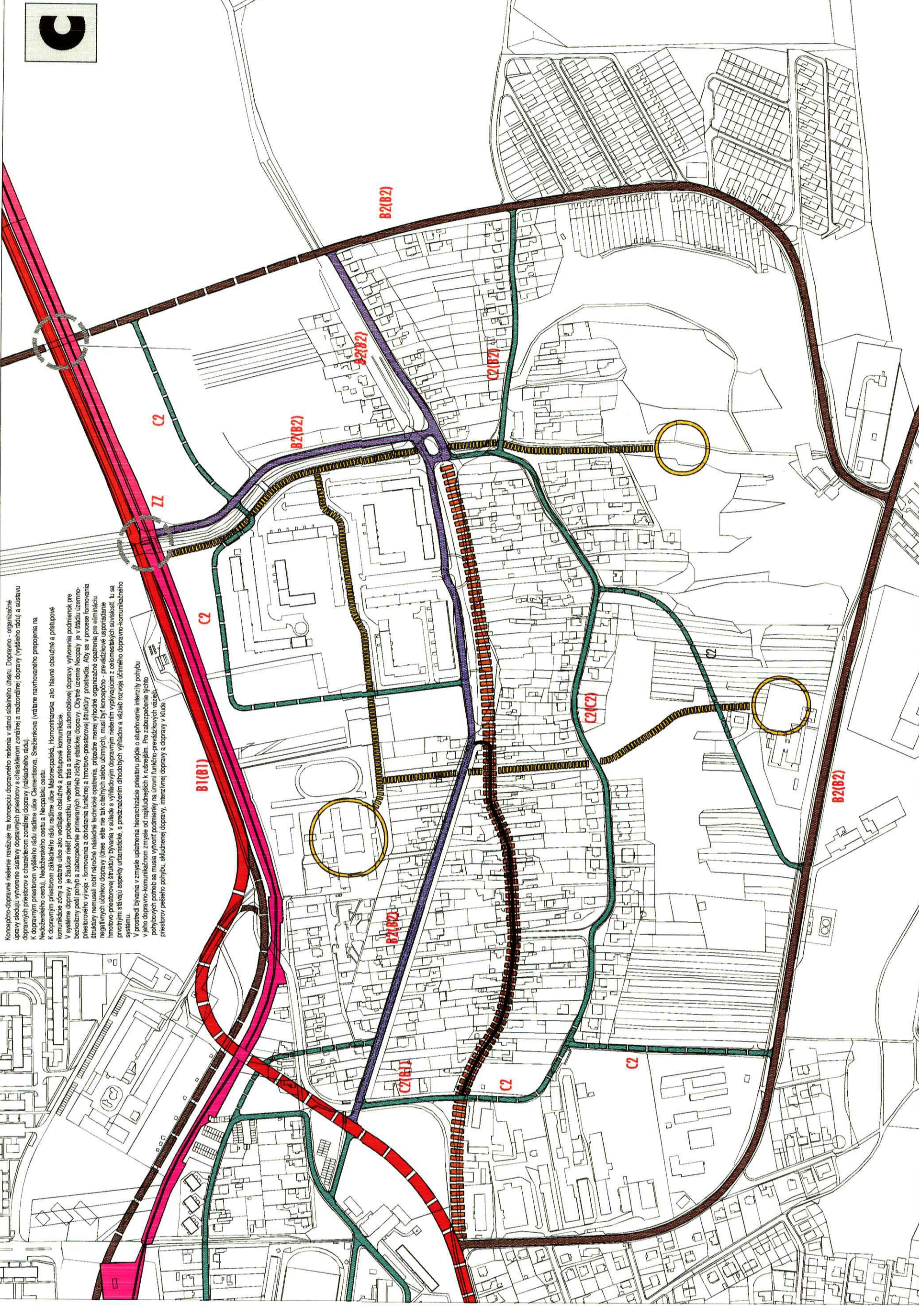


A

Legenda mapy A: Funkčná a priestorová kompozícia. Mapa zobrazuje funkčnú a priestorovú kompozíciu mesta Nečpaly. Využíva sa rôznych farieb na označenie rôznych funkčných zón a priestorových útvarov. Čierna línia označuje hranicu mesta. Mapa je doplnená o popis funkčnej a priestorovej kompozície.

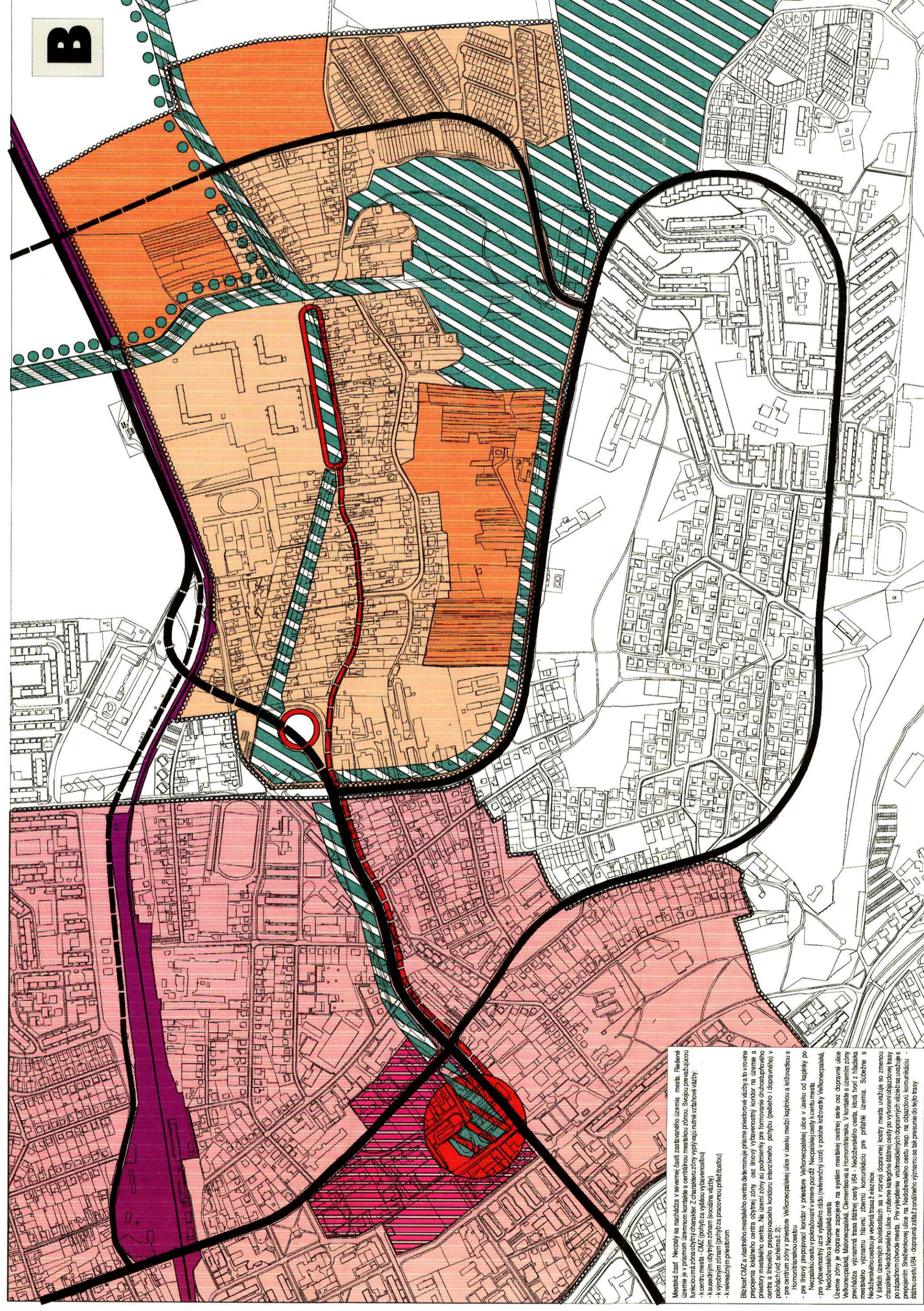
C

Legenda mapy C: Dopravná kostra - rozvojové aspekty. Mapa zobrazuje dopravnú kostru mesta Nečpaly a jej rozvojové aspekty. Využíva sa rôznych farieb na označenie rôznych dopravných prvkov a rozvojových aspektov. Čierna línia označuje hranicu mesta. Mapa je doplnená o popis dopravnej kostry a rozvojových aspektov.



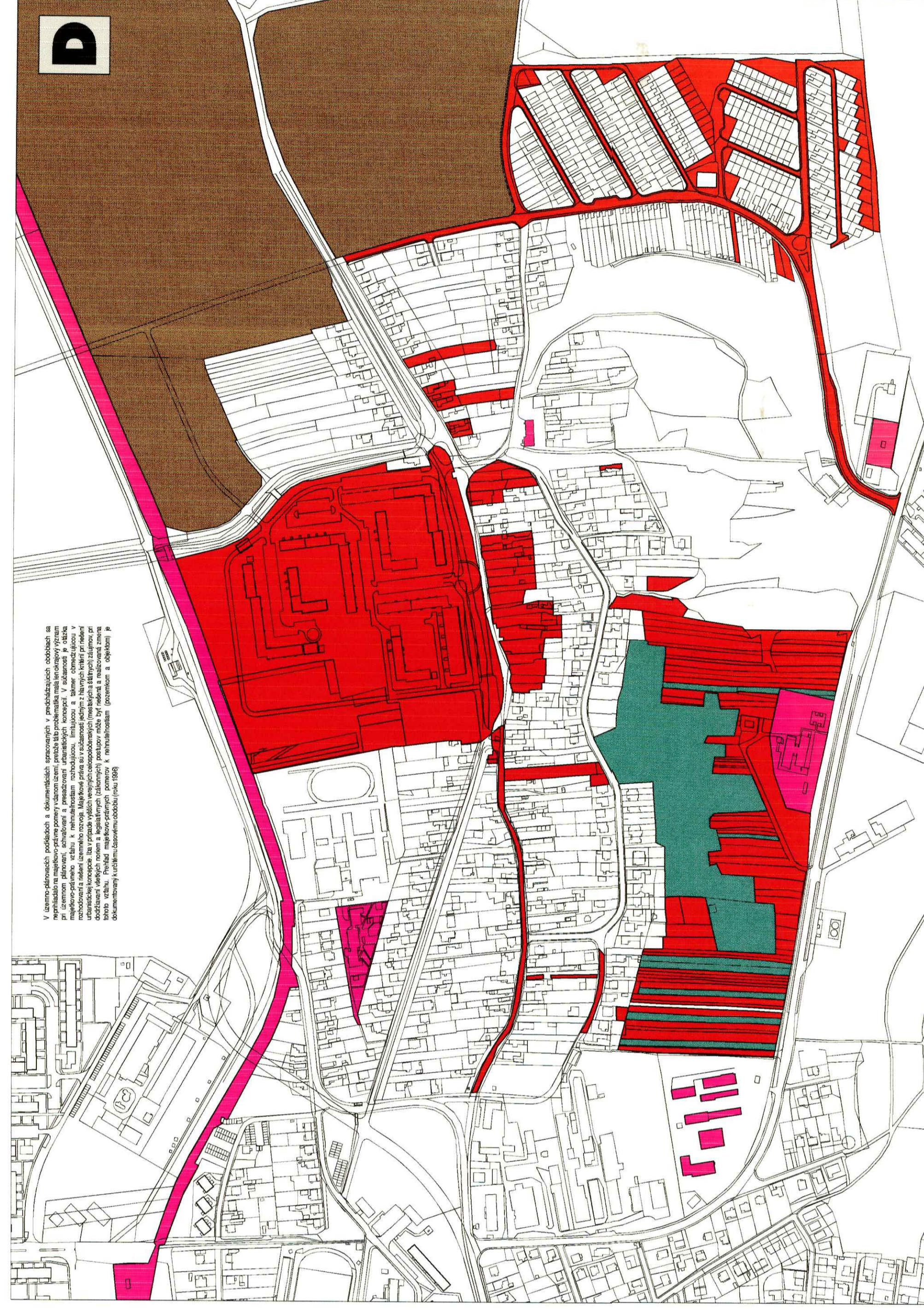
B

Legenda mapy B: Širšie územno-vzťahové väzby v rozvojových zámeroch. Mapa zobrazuje širšie územno-vzťahové väzby v rozvojových zámeroch mesta Nečpaly. Využíva sa rôznych farieb na označenie rôznych územno-vzťahových väzieb a rozvojových zámeroch. Čierna línia označuje hranicu mesta. Mapa je doplnená o popis širších územno-vzťahových väzieb a rozvojových zámeroch.





D

Legenda mapy D: Miestovno-právny vzťah k pozemkom. Mapa zobrazuje miestovno-právny vzťah k pozemkom v meste Nečpaly. Využíva sa rôznych farieb na označenie rôznych miestovno-právnych vzťahov k pozemkom. Čierna línia označuje hranicu mesta. Mapa je doplnená o popis miestovno-právneho vzťahu k pozemkom.




LEGENDA:

STR. ZÁHR. A POLOHA ZÓN NECPALY V KONTEXTE ROZVOJA MESTA




C

Legenda mapy C: Dopravná kostra - rozvojové aspekty. Mapa zobrazuje dopravnú kostru mesta Nečpaly a jej rozvojové aspekty. Využíva sa rôznych farieb na označenie rôznych dopravných prvkov a rozvojových aspektov. Čierna línia označuje hranicu mesta. Mapa je doplnená o popis dopravnej kostry a rozvojových aspektov.



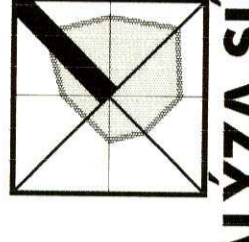
D

Legenda mapy D: Miestovno-právny vzťah k pozemkom. Mapa zobrazuje miestovno-právny vzťah k pozemkom v meste Nečpaly. Využíva sa rôznych farieb na označenie rôznych miestovno-právnych vzťahov k pozemkom. Čierna línia označuje hranicu mesta. Mapa je doplnená o popis miestovno-právneho vzťahu k pozemkom.



PRIEVIDZA
ÚPN-Z NECPALY

SEPTEMBER 1996



HLAVNÝ RIEŠITEĽ ÚLOHY:
ORGANIZÁTOR:

ING. ARCH. VĽADIMÍR JARABICA
ING. ARCH. PAVOL KŮZLEK

SAV-HUBA Č.S.R.G.
199 07 N I R A

MESTO PRIEVIDZA
PRÍRODNÉ A HISTÓRIKUM
KONKRETNÉ ÚZEMNÉ ZÁMERY
V PRIEVIDZI
29. 7. 1996



MIERKA 1:2000

1