


SPOLOČNÉ JAVY

HRANICE RIEŠENÉHO OZEMIA CMZ



HRANICE ÚZEMNO-PRIESTOROVÝCH CELKOV



OZNAČENIE OZEMNO-PRIESTOROVÉHO CELKU



OZNAČENIE FUNKČNO-PRIESTOROVÉHO BLOKU

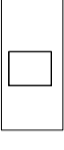


LEGENDA – ZMENY A DOPLNKY Č.3

RIEŠENÉ OZEMIE – ZMENY A DOPLNKY Č.3



AKTUÁLNA KATASTRÁLNA MAPA



NAVRHOVANÁ KRÍŽOVATKA



SCHVALOVACIA DOLOŽKA

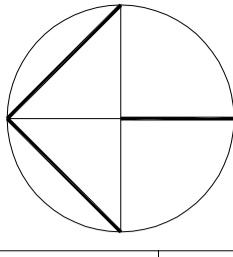
ZMENY A DOPLNKY Č.3 ÚPN CMZ PRIEVIDZA
 SCHVALENÉ MESTSKÝM ZASTUPITELSTVOM
 V PRIEVIDZI DŇA 30.10.2017
 UZNESENÍM Č. 456/2017
 ZÁVÄZNÁ ČASŤ VYHLÁSENÁ DOPLNKOM Č.3
 K VZN Č. 37/1996



JUDr. Katarína Macháčková
 primátorka mesta

ÚPN-CMZ PRIEVIDZA

ZMENY A DOPLNKY Č.3



ETAPA
 SPRACOVANIA :

ČISTOPIS

ČÍSLO ZÁKAZKY:
 04 11/2014

AGS
 ATELIER
 www.agsatelier.sk

HLAVNÝ RIEŠITEĽ:
 ING.ARCH. GABRIEL SZALAY
 SPRACOVATEĽ:
 ING. KATARÍNA KREMLOVÁ, ING.ARCH. VERONIKA TUROČIOVÁ

ČÍSLO VÝKRESU:

9

DÁTUM EXPEDÍCIE:
 12/2017
 MIERKA:
 M 1:2 000

NÁZOV VÝKRESU:
SAMOSTATNÁ DOLOŽKA CO
 PRIESVIŤKA

