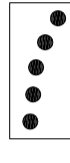


SPOLOČNÉ JAVY



HRANICE RIEŠENÉHO OZEMIA CMZ




HRANICE OZEMNO-PRIESTOROVÝCH CELKOV

LEGENDA – ZMENY A DOPLNKY Č.3



RIEŠENÉ OZEMIE – ZMENY A DOPLNKY Č.3



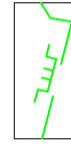
AKTUÁLNA KATASTRÁLNA MAPA



NAVROVANÁ KRÍŽOVATKA

JAV NA ZRUŠENIE

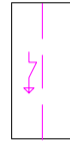
LEGENDA



STREDNOTLAKÝ PLYNOVOD – EXISTUJÚCI (v úpinom rozsahu)



EXISTUJÚCE NN VEDENIE ZEMNE



EXISTUJÚCE NN VEDENIE NA STLPOCH



EXISTUJÚCE VN VEDENIE 6,3 kV



EXISTUJÚCE VN VEDENIE 22 kV



EXISTUJÚCE TELEFÓNNE VEDENIE




EXISTUJÚCE TEPLIODNÉ VEDENIE



NAVROVANE TEPLIODNÉ VEDENIE

SCHVALOVACIA DOLOŽKA

ZMENY A DOPLNKY Č.3 ÚPN CMZ PRIEVIDZA  
 SCHVALENÉ MESTSKÝM ZASTUPITELSTVOM  
 V PRIEVIDZI DŇA 30.10.2017  
 UZNESENIM Č. 456/2017  
 ZÁVÄZNÁ ČASŤ VYHLÁSENÁ DOPLNKOM Č.3  
 K VZN Č. 37/1996



JUDr. Katarína Macháčková  
 primátorka mesta

# ÚPN-CMZ PRIEVIDZA

## ZMENY A DOPLNKY Č.3

ETAPA SPRACOVANIA: ČISTOPIS



HLAVNÝ RIEŠITEĽ:  
 ING.ARCH. GABRIEL SZALAY  
 SPRACOVATEĽ:  
 ING. KATARÍNA KREMLOVÁ, ING.ARCH. VERONIKA TUROČIOVÁ

DÁTUM EXPEDÍCIE:  
 12/2017  
 MIERKA:  
 M 1:2 000

NÁZOV VÝKRESU:  
**VEREJINÁ TECHNICKÁ VYBAVENOSŤ - ENERGETIKA**  
 PRIESVIŤKA

ČÍSLO ZÁKAZKY:  
 04 11/2014

ČÍSLO VÝKRESU:  
**7A**

