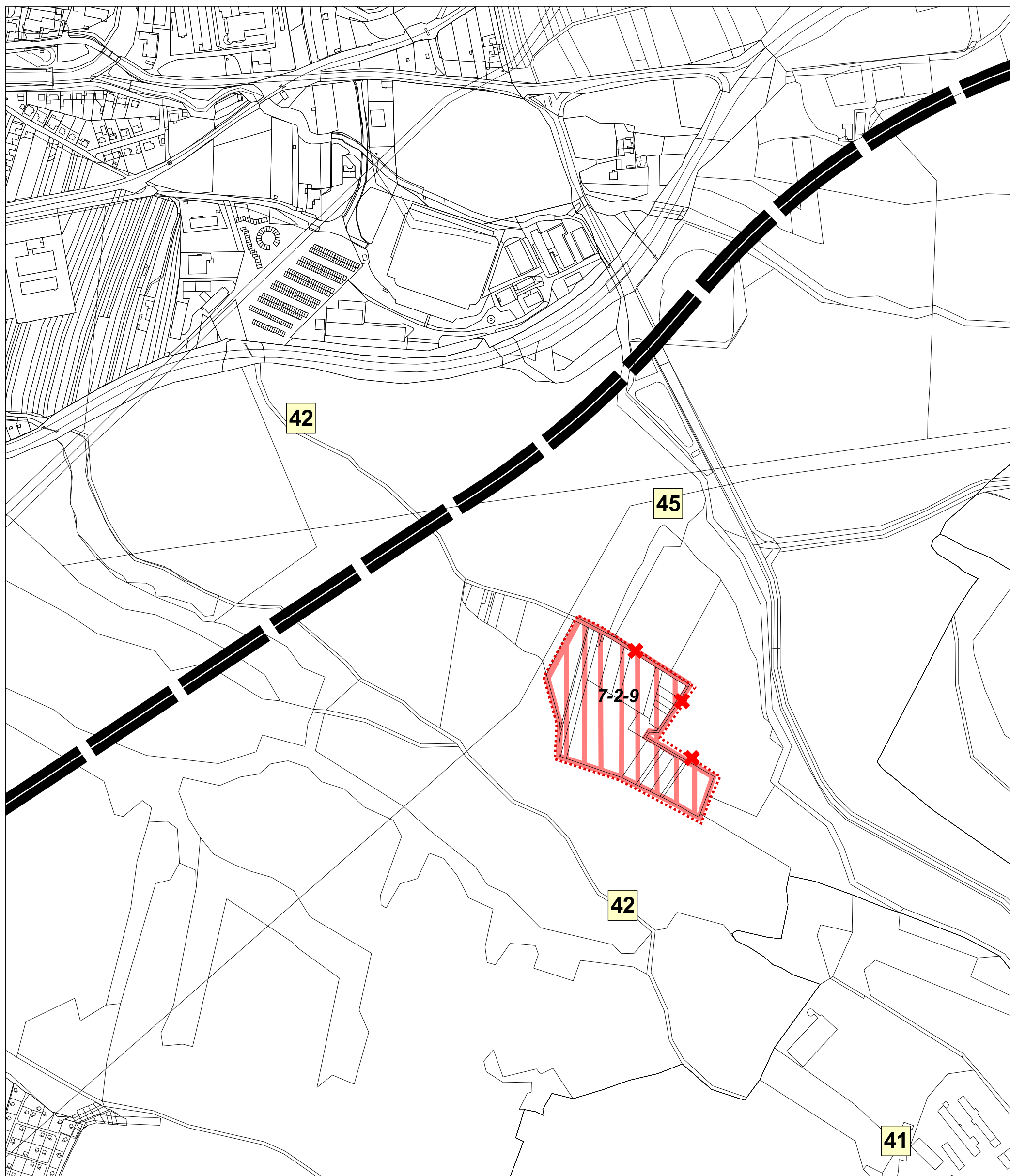


ÚZEMNÝ PLÁN MESTA PRIEVIDZA

ZMENY A DOPLNKY č. 14

PRIESTOROVÉ USPORIADANIE A FUNKČNÉ VYUŽITIE ÚZEMIA - NÁLOŽKA



LEGENDA

ZMENY A DOPLNKY č. 14

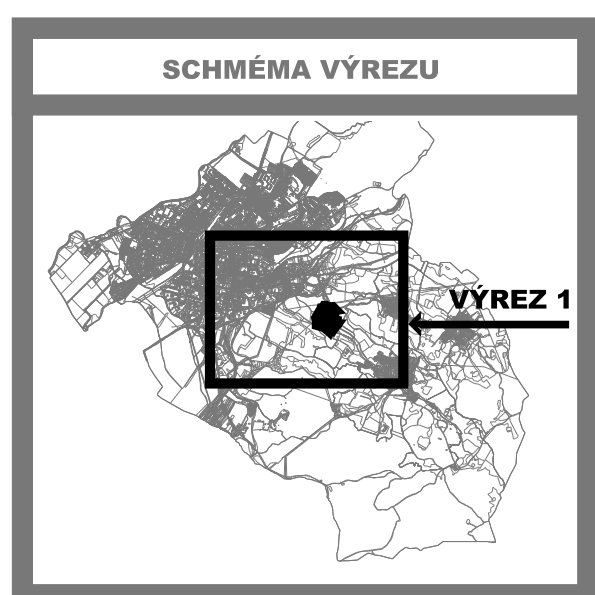
STAV	NÁVRH	VÝHLAD	
			HRANICA ZASTAVANÉHO ÚZEMIA
			KOMUNIKÁCIA RÝCHLOSTNÁ
			OBYTNÉ ÚZEMIE
			JAV NA ZRUŠENIE

PLOCHY PRE VEREJNOPROSPEŠNÉ STAVBY

Ozn.	Verejnoprospešná stavba
41	Vodojemy *
42	Vodovod a technologické zariadenia *
45	Čistiareň odpadových vôd *

* - koridory , trasy , zariadenia sú bližšie definované v príslušnom výkrese grafickej časti

VÝREZ 1



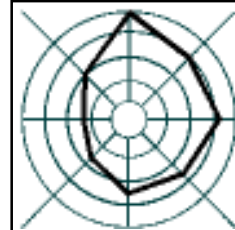

SADA č.

VÝKRES č.

MIERKA

2

1 : 5 000



HL. RIEŠITEĽ : ING.ARCH. GABRIEL SZALAY
RIEŠITEĽ : ING.ARCH. GABRIEL SZALAY
VYPRACOVAL : ING. IGOR KMEŤ

ZÁKAŽKA č. : 01 01/2012
ETAPA : ČISTOPIS
DÁTUM : 06/2012

AGS
ATELIER
ÚZEMNÉ PLÁNOVANIE / URBANIZMUS
ARCHITECTURA * PROJECTY * DESIGN

OBSTARÁVATEĽ : MESTO PRIEVIDZA



ÚZEMNÝ PLÁN MESTA PRIEVIDZA

ZMENY A DOPLNKY č. 14 - ČISTOPIS

OBSAH VÝKRESU : PRIESTOROVÉ USPORIADANIE A FUNKČNÉ VYUŽITIE ÚZEMIA - NÁLOŽKA