

Mesto Prievidza

Námestie slobody č. 14, 971 01 Prievidza

Značka: 2.4.2-6388-2023/2902-02
(2.4.2-9233-2022/55493-01)

V Prievidzi, dňa: 20.01.2023

Vybabuje: Ing. Kittelová, Ing. Hrabovský

Verejná vyhláška

Vyvesené dňa:

Zvesené dňa:

Odtlačok pečiatky a podpis oprávnenej osoby:

Rozhodnutie

Navrhovateľ:

Orange Slovensko, a. s., Metodova 8, 821 08 Bratislava (IČO: 35 697 270)

v zastúpení NEGOTIATORS, s. r. o., Trieda SNP 75, 974 01 Banská Bystrica (IČO: 36 045 918), v zastúpení GEMI, s. r. o., Cesta k nemocnici 5852/47, 974 01 Banská Bystrica (IČO: 50 328 271) (ďalej len navrhovateľ)

podal dňa 27.04.2022 (dopl. 22.08.2022) návrh na vydanie rozhodnutia o umiestnení stavby:

„Prípojka verejnej elektronickej komunikačnej siete Orange Slovensko, a. s., F2BTS 1965BB Prievidza“ (ďalej len stavba),

na parc. č.: **1213/13, 1212/1, 1209/1, 1209/31, 1209/33, 1226/4, 1226/5, 1208/1, 1208/53, 1201/3, 1207/39, 1205/13, 1205/16, 1204/1, 1201/1, 1277/1**
- **líniová stavba** - podľa výkresu č. KL (Situácia – klad listov) **v k.ú. Prievidza.**

Účastníci konania:

1. Orange Slovensko, a. s., Metodova 8, 821 08 Bratislava (IČO: 35 697 270)
v zastúpení NEGOTIATORS, s. r. o., Trieda SNP 75, 974 01 Banská Bystrica (IČO: 36 045 918), v zastúpení GEMI, s. r. o., Cesta k nemocnici 5852/47, 974 01 Banská Bystrica (IČO: 50 328 271)
2. Mesto Prievidza, Námestie slobody 14, 971 01 Prievidza,
3. Slovenský pozemkový fond Búdková cesta 36, 817 15 Bratislava,
4. VESPO SK, s. r. o., Ul. J. Matušku 764/26, 971 01 Prievidza,
5. Hornonitrianske Bane Prievidza a. s., Matice slovenskej 10, 971 01 Prievidza,
6. Poľnonákup Hornonitran, a. s., Moštenica 6, 971 01 Prievidza,
7. Ostatní účastníci (vlastníci susedných pozemkov a stavieb) – verejná vyhláška

Mesto Prievidza ako príslušný stavebný úrad podľa § 117 ods. 1 zákona č. 50/1976 Zb. o územnom plánovaní a stavebnom poriadku (stavebný zákon) v znení neskorších predpisov (ďalej len „stavebný zákon“) vykonávajúci prenesený výkon štátnej správy podľa § 5 písm. a) zákona č. 608/2003 Z.z. o štátnej správe pre územné plánovanie, stavebný poriadok a bývanie a o zmene a doplnení zákona č. 50/1976 Zb. o územnom plánovaní a stavebnom poriadku (stavebný zákon) v znení neskorších predpisov posúdil predložený návrh podľa § 35 a ďalších stavebného zákona, § 4 vyhl. č. 453/2000 Z.z., ktorou sa vykonávajú niektoré ustanovenia stavebného zákona, a podľa § 46 a nasl. zákona č. 71/1967 Zb. o správnom konaní (správny zákon), na základe tohto posúdenia podľa § 39a stavebného zákona vydáva:

rozhodnutie o umiestnení stavby

Prípojka verejnej elektronickej komunikačnej siete Orange Slovensko, a. s., F2BTS 1965BB Prievidza ,

katastrálne územie: Prievidza
na pozemkoch parc. č.: **1213/13, 1212/1, 1209/1, 1209/31, 1209/33, 1226/4, 1226/5, 1208/1, 1208/53, 1201/3, 1207/39, 1205/13, 1205/16, 1204/1, 1201/1, 1277/1** -
líniová stavba - podľa výkresu č. KL (Situácia – klad listov) v k.ú. Prievidza.

Členenie stavby:

- vlastný objekt prípojky verejnej elektronickej komunikačnej siete (optika).

Umiestnenie stavby je vyznačené v grafickej prílohe územného rozhodnutia.

Dokumentáciu, podľa ktorej sa stavba umiestňuje, spracovala oprávnená osoba:
Ing. Ľuboš Petrovič, MICHLOVSKÝ, s.r.o., Letná 796/6, 921 01 Piešťany.

Pre umiestnenie a projektovú prípravu stavby sa určujú tieto podmienky:

1) Ochrana prírody a krajiny, zabezpečenie starostlivosti o životné prostredie:

Jestvujúce aj navrhované elektronicke vedenia a zariadenia sa nachádzajú v katastrálnom území Prievidza.

Budovaná optická sieť nemá negatívny vplyv na ochranu prírody a krajiny. Pri realizácii stavby nedôjde k výrubu stromov a krovitých porastov. V blízkosti existujúcich stromov a drevín budú zemné práce vykonávané tak, aby nedošlo k poškodeniu koreňovej sústavy drevín – ručným výkopom a pretláčaním. Dodávateľ stavby zabezpečí navrátenie narušenej časti prírody do pôvodného stavu.

Územie, kde bude umiestnená navrhovaná stavba a ktorým navrhované vedenia prechádzajú, sa nenachádza v chránenej krajinskej oblasti.

2) Súlad urbanistického riešenia a architektonického riešenia stavby s okolitým životným prostredím:

Nová distribučná trasa začne v novom servisnom bode na existujúcej trase pri

bytovke na ulici Š. Baniča 2 v Prievidzi. Pokračuje popri betónovom chodníku - cesta pre cyklistov, k ulici J. Murgaša ktorú križuje pretlakom k okraju pol'a. Pokračuje popri pol'nej ceste cez pole k potoku Moštenica. Križovaním potoka a železničnej trate pokračuje popri potoku k areálu Pol'nonákup Hornonitran a.s., kde bude koncový bod pri budove obilného sila. Celková dĺžka optickej prípojky je cca 1500m.

Investičným zámerom spoločnosti Orange Slovensko, a.s. je pripojenie existujúcich vysieláčov, do existujúcej optickej trasy na verejnú telekomunikačnú sieť ORANGE Slovensko, a.s .. Týmto pripojením sa umožní zvýšenie prenosovej rýchlosti dát, k mobilným zariadeniam, ktoré je vyžadované novými technológiami 5G ...

Stavba prípojky je riešená v zmysle zákona č.452/2021 Z.z. o elektronických komunikáciách v znení neskorších predpisov. Spoločnosť Orange Slovensko, a.s. je v zmysle citovaného zákona podnik poskytujúci verejnú telekomunikačnú sieť a na základe znenia § 21 tohto zákona môže:

ods.1 zriaďovať a prevádzkovať verejné siete a stavať ich vedenia na cudzej nehnuteľnosti,

ods.2 vstupovať v súvislosti so zriaďovaním, prevádzkovaním, opravami a údržbou vedení na cudziu nehnuteľnosť

Povinnosti zodpovedajúce týmto oprávneniam sú vecnými bremenami viaznucimi na dotknutých nehnuteľnostiach a teda ide o iné právo k pozemkom a stavbám podľa § 139 ods.1.písm.c) zákona č. 50/1976 Zb. o územnom plánovaní a stavebnom poriadku (stavebný zákon) .

Stavba je riešená ako samostatný technický celok a nie je časovo viazaná na inú realizovanú, alebo plánovanú stavbu.

Navrhovaná stavba rešpektuje ostatné existujúce napojenie na technické vybavenie územia (inžinierske siete - vodovod, kanál, plyn a elektro).

3) Polohové a výškové umiestnenie stavby:

- podľa výkresu č. KL (Situácia – klad listov)

4) Prístup a užívanie stavby osobami s obmedzenou schopnosťou pohybu a orientácie bude riešený v zmysle platných predpisov.

5) Napojenie na pozemné komunikácie je z existujúcej miestnej komunikácie.

6) Napojenie na siete technického vybavenia: podľa projektu.

7) Požiadavky vyplývajúce zo stanovísk dotknutých orgánov:

a) Slovenský vodohospodársky podnik š.p. Piešťany číslo 4337/2022 zo dňa 25.3.2022

– Pri súbahu vedenia s vodným tokom dodržať ochranné pásmo vodného toku,

- Pri križovaní vodného toku Moštenica v mieste existujúceho brodu, požadujeme trasu vedenia umiestniť na okraji brodu tak, aby vedenie nezasahovalo do priechodnej časti brodu.
- K stavebným prácam pri súbehu a pri križovaní vodného toku prizvať zástupcu našej organizácie (Ing. Poláková tel. 0914 398245), ktorý zápisom potvrdí, že práce pri križovaní a pri súbehu boli realizované v súlade s našimi podmienkami, respektíve boli realizované v súlade s PD, ktorá nám bola predložená na vyjadrenie. Nevyhotovenie a nepodpísanie zápisu sa bude považovať za nesplnenie podmienok správcu.
- Miesto križovania vodného toku po oboch stranách vodného toku označiť viditeľnými značkami „POZOR NEBAGROVAŤ“ – Počas výstavby neuskladňovať stavebný a iný materiál v koryte a ochrannom pásme vodného toku. Porušený terén v ochrannom pásme vodného toku uviesť do pôvodného stavu.
- Nakoľko sa stavba nachádza na parc. č. KN—E 9-2757/202, ktorá je vo vlastníctve našej organizácie, na ich využitie je potrebné pred vydaním územného rozhodnutia uzatvoriť zmluvný vzťah na odbore správy majetku Povodie dolného Váhu, odštepny závod (Miroslava.Praznovska@svp.sk).
- Správca vodného toku nezodpovedá za prípadne škody na predmetnej stavbe, spôsobené účinkami vôd, splaveninami a ľadom, ako i vzniknuté pri mimoriadnych udalostiach podľa ust. S 49 ods. 5 vodného zákona. – Po ukončení stavby požadujeme našej organizácii odovzdať porealizačné zameranie stavby.

b) Dopravný úrad Bratislava číslo 5713/2021/ROP-002/53300 zo dňa 14.01.2022

- a) výškové obmedzenie – stavieb (objekty vrátane všetkých zariadení umiestnených na ich strechách komíny, vzduchotechnika, reklamné zariadenia, logá, antény, základňové stanice a pod.); ostatných objektov a zariadení nestavebnej povahy umiestnených v riešenom území; maximálny vzrast drevín použitých na sadové úpravy a najvyššej časti prípadne používaných stavebných mechanizmov (veža, tiahlo, maximálny zdvih ramena žeriava, resp. maximálny zdvih autožeriava, betónovej pumpy a pod.) – určené nadmorskou výškou 295,0 m n.m.Bpv (výškové obmedzenie určené OP vodorovnej roviny letiska);
- b) zákaz zriaďovať, prevádzkovať a používať laserové zariadenia, ktorých úroveň vyžarovania by preyšovala hodnotu 50 nW/cm², pričom žiarenie nesmie zapríčiniť vizuálne rušenie letovej posádky lietadla (OP bez laserového žiarenia letiska).
- c) zákaz vykonávať činnosti a zriaďovať stavieb a prevádzok, ktoré by viedli k zvýšenému výskytu vtáctva a viedli k negatívnej zmene ornitologickej situácie vo vzťahu k leteckej prevádzke (vnútorné a vonkajšie ornitologické OP);
- d) a zákaz realizovať prípadné nové vedenie, prípojky a prekládky vedení VN a VVN formou vzdušného vedenia (OP s obmedzením stavieb vzdušných vedení VN a VVN).

c) Okresný úrad životného prostredia Prievidza číslo OU-PD-OSZP-2022/013833-002 zo dňa 14.02.2022

1. Zabezpečiť zhodnotenie resp. zneškodnenie odpadu, ktorý vznikne počas realizácie stavby, v súlade s § 14 ods.1 písm. d) zákona o odpadoch, prostredníctvom osôb oprávnených nakladať s odpadmi podľa zákona o odpadoch. Doklad o zhodnotení resp. zneškodnení odpadu predložiť k žiadosti o vyjadrenie ku kolaudácii stavby.
2. Ku kolaudácii stavby predložiť vyjadrenie tunajšieho úradu podľa § 99 ods.1 písm. b) bod 5 zákona o odpadoch.

d) Okresný úrad životného prostredia Prievidza číslo OU-PD-OSZP-2022/013882-003 zo dňa 17.02.2022

1. Stavebné práce v blízkosti stojacich drevín vykonať tak, aby nedošlo k poškodzovaniu a ničeniu ich koreňových systémov a nadzemných častí drevín. V súlade s § 47 ods. 1 a 2 zákona je potrebné zabezpečiť ich ochranu podľa § 22 ods. 1 vyhlášky č. 170/2021, ktorou sa vykonáva zákon, a to opatreniami v zmysle STN 83 7010 Ochrana prírody – ošetrovanie, udržiavanie a ochrana stromovej vegetácie.
2. Pri nevyhnutnom výrube drevín je nutné postupovať podľa ustanovení § 47 zákona. Súhlas na výrub drevín v extraviláne vydáva tunajší úrad.

e) Okresný úrad životného prostredia Prievidza číslo OU-PD-OSZP-2022/013889-002 zo dňa 09.02.2022

1. Rešpektovať rozvody verejného vodovodu a verejnej kanalizácie v súlade s ustanoveniami zákona č. 442/2002 Z.
2. z. o verejných vodovodoch a verejných kanalizáciách a o zmene a doplnení zákona č. 276/2001 Z. z. o regulácii v sieťových odvetviach v znení neskorších predpisov a v súlade požiadavkami prevádzkovateľa verejného vodovodu a kanalizácie.
3. Počas realizácie stavby zabezpečiť, aby znečisťujúce látky neunikli do prostredia spojeného s povrchovými a podzemnými vodami.
4. Zásah do ochranného pásma vodného toku odsúhlasí správcom vodného toku, SVP, š. p. , o. z. Piešťany.
5. Súhlas Okresného úradu Prievidza, odboru starostlivosti o životné prostredie, ako príslušného orgánu štátnej vodnej správy podľa § 27 vodného zákona sa vydáva na uskutočnenie, zmenu alebo odstránenie stavieb a zariadení alebo na činnosti, na ktoré nie je potrebné povolenie podľa vodného zákona, ktoré však môžu ovplyvniť stav povrchových vôd a podzemných vôd. Súhlas je potrebný, ak ide o stavby vo vodách a na pobrežných pozemkoch, stavby v inundačnom území a v ochranných pásmach vodárenských zdrojov alebo stavby vo vzdialenosti do 23 m od vzdušnej päty ochrannej hrádze. Na križovanie a súbeh s vodným tokom potoka Moštenice je potrebný súhlas.

f) Okresný úrad Prievidza, pozemkový a lesný odbor pod číslom OU-PD-PLO1-2022/027259-002 zo dňa 10.08.2022

- budú dodržané zásady ochrany poľnohospodárskej pôdy uvedené v § 12 cit. zákona - navrhovaný zámer je v súlade s územnoplánovacou dokumentáciou Mesta Prievidza.

V prípade, že plánovanou výstavbou dôjde k záberu aj poľnohospodárskej pôdy, je potrebné, aby investor pred začatím vykonávania nepoľnohospodárskej činnosti na poľnohospodárskej pôdy požiadal tunajší úrad o posúdenie zmeny druhu pozemku v zmysle zákona č. 220/2004 Z.z. o ochrane a využívaní poľnoh. pôdy v znení neskorších predpisov.

g) Stredoslovenská vodárenská a prevádzková spoločnosť a.s., B. Bystrica číslo 03/2021 /903 zo dňa 03.01.2022

K umiestneniu stavby:

- Trasa prípojky verejnej elektronickej komunikačnej siete je navrhnutá v súbehu a križuje trasy existujúcich potrubí verejného vodovodu a verejnej kanalizácie v prevádzke Stredoslovenskej vodárenskej prevádzkovej spoločnosti, a. s. Do priložených situácií sme Vám orientačne zakreslili trasy potrubí verejného vodovodu a verejnej kanalizácie.

Podmienky pre realizáciu stavby.

- Pri súbehu a križovaní existujúceho vodovodného a kanalizačného potrubia s navrhovanou optickou prípojkou rešpektovať vzdialenosti všetkých navrhovaných podzemných vedení v súlade s STN 73 6005 „Priestorová úprava vedení technického vybavenia“.
- Vytýčenie potrubí verejného vodovodu vykoná prevádzka vodovodov v Prievidzi a vytýčenie potrubí verejnej kanalizácie prevádzka kanalizácií na základe Vašej objednávky, podanej na Zákazníckom centre v Prievidzi a o vytýčení spíše protokol.
- Kontakt na pracovníka prevádzky vodovodov v Prievidzi — p. Juraj Cigáň, t. č. 048 4327 319, +421 915 790 478. Kontakt na pracovníka prevádzky kanalizácií — p. Pavel Gabala, t. č. 048/4327 537, +421 905 365 166.
- Požadujeme prizvať zástupcu StVPS, a. s. na kontrolu prác v ochrannom pásme verejného vodovodu a verejnej kanalizácie, ktoré budú výstavbou zakryté (križovanie, súbeh) a závery z kontroly zaznamenať do stavebného denníka.
- V prípade zakrytia našich zariadení pred vykonaním kontroly, je stavebník povinný na požiadanie zástupcu StVPS, a. s. na vlastné náklady opätovne odkryť predmetné časti verejného vodovodu alebo verejnej kanalizácie.
- V prípade poškodenia zariadení a sietí v prevádzke StVPS, a. s. počas realizácie stavby zabezpečí stavebník na svoje náklady ich opravu výhradne u StVPS, a. s.
- V prípade nedodržania podmienok uvedených v tomto vyjadrení, nebude stavebníkovi poskytnuté súhlasné porealizačné vyjadrenie našej spoločnosti, ktoré požadujeme predložiť príslušnému stavebnému úradu.

h) Slovenský plynárenský priemysel – distribúcia, a.s., Bratislava

TD/NS/0260/2022/Mo zo dňa 25.03.2022

VŠEOBECNÉ PODMIENKY:

- _ Pred realizáciou zemných prác a/alebo pred začatím vykonávania iných činností je stavebník povinný požiadať SPP-D o vytýčenie existujúcich plynárenských zariadení prostredníctvom online formuláru zverejneného na webovom sídle SPP-D www.spp-distribucia.sk (časť E-služby),
- v záujme predchádzania poškodeniam plynárenských zariadení, ohrozeniu ich prevádzky a/alebo prevádzky distribučnej siete, SPP-D vykonáva vytyčovanie plynárenských zariadení do rozsahu 100 m bezplatne,
 - _stavebník je povinný oznámiť začatie prác v ochrannom pásme plynárenských zariadení prostredníctvom online formuláru zverejneného na webovom sídle SPP-D www.spp-distribucia.sk (časť E-služby) najneskôr 3 pracovné dni pred zahájením plánovaných prác. V prípade neoznámenia začatia prác upozorňujeme, že SPP-D môže podať podnet na Slovenskú obchodnú inšpekciu (SOI), ktorá je oprávnená za porušenie povinnosti v ochrannom a/alebo bezpečnostnom pásme plynárenského zariadenia uložiť podľa ustanovení Zákona o energetike pokutu vo výške 300,- € až 150 000,- €, _____ stavebník prác je povinný zabezpečiť prístupnosť plynárenských zariadení počas realizácie činností z dôvodu potreby prevádzkovania plynárenských zariadení, najmä výkonu kontroly prevádzky, údržby a výkonu odborných prehliadok a odborných skúšok opráv, rekonštrukcie (obnovy) plynárenských zariadení,
- _ stavebník je povinný umožniť zástupcovi SPP-D vstup na stavenisko a výkon kontroly realizácie činností v ochrannom pásme plynárenských zariadení,
- _ stavebník je povinný realizovať zemné práce vo vzdialenosti menšej ako 1,00 m na každú stranu od obrysu nízkotlakého (ďalej ako „NTL”) plynovodu a stredotlakého (ďalej ako „STL”) plynovodu a vo vzdialenosti menšej ako 1,50 m od obrysu vysokotlakého (ďalej ako „VTL”) plynovodu, až po predchádzajúcom vytýčení týchto plynárenských zariadení, a to výhradne ručne, bez použitia strojových mechanizmov, so zvýšenou opatrnosťou, za dodržania STN 73 3050, a to pokiaľ sa jedná o výkopové, ako aj bezvýkopové technológie,
- _ pred realizáciou akýchkoľvek prác vo vzdialenosti menšej ako 1,00 m na každú stranu od obrysu NTL plynovodu a STL plynovodu a vo vzdialenosti menšej ako 1,50 m od obrysu VTL plynovodu, iným spôsobom ako ručne, je stavebník povinný v mieste križovania s plynárenským zariadením (a ak ku križovaniu nedochádza, v mieste priblíženia k plynárenskému zariadeniu) obnažiť plynárenské zariadenie ručne kopanou kontrolnou sondou pre overenie priestorového uloženia plynárenského zariadenia a taktiež overenie priebehu trasy vrtacieho (resp. pretláčacieho) zariadenia, pričom technické parametre uvedenej sondy sú neoddeliteľnou prílohou tohto stanoviska, _ v prípade, ak zemné práce vo vzdialenosti menšej ako 1,00 m na každú stranu od obrysu NTL plynovodu a STL plynovodu nie je možné realizovať výhradne ručne alebo bezvýkopovou metódou s ručne kopanými kontrolnými sondami, stavebník je povinný predložiť SPP-D

realizačnú projektovú dokumentáciu a vopred požiadať o stanovenie podmienok na vykonávanie takýchto prác,

- _ vykonávanie zemných prác bezvýkopovou metódou bez ručne kopaných kontrolných sond vo vzdialenosti menšej ako 1,50 m od obrysu VTL plynovodu je zakázané,
 - _ ak pri zemných prácach dôjde k odkrytiu plynárenského zariadenia, stavebník je povinný kontaktovať pred zasypaním výkopu zástupcu SPP-D (p. Jozef Baran, email: jozef.baran@spp-distribucia.sk) na vykonanie kontroly stavu obnaženého plynárenského zariadenia, podsypu a obsypu plynovodu a uloženia výstražnej fólie; výsledok kontroly bude zaznamenaný do stavebného denníka,
- _ prístup k akýmkoľvek technologickým zariadeniam SPP-D nie je povolený a manipulácia s nimi je prísne zakázaná, pokiaľ sa na tieto práce nevzťahuje vydané povolenie prevádzkovateľa,
- _ stavebník je povinný zabezpečiť odkryté plynovody, káble, ostatné inžinierske siete počas celej doby ich odkrytia proti poškodeniu,
 - _ stavebník nesmie bez súhlasu SPP-D nad trasou plynovodu realizovať také terénne úpravy, ktoré by zmenili jeho doterajšie krytie a hĺbku uloženia, v prípade zmeny úrovne terénu požadujeme všetky zariadenia a poklopy plynárenských zariadení osadiť do novej úrovne terénu,
- _ každé poškodenie zariadenia SPP-D, vrátane poškodenia izolácie potrubia, musí byť ihneď ohlásené SPP-D na tel. č. 0850 111 727, nedodržanie tejto povinnosti môže viesť k vážnemu ohrozeniu života, zdravia a majetku verejnosti, _ upozorňujeme, že SPP-D môže pri všetkých prípadoch poškodenia plynárenských zariadení podať podnet na Slovenskú obchodnú inšpekciu (SOI), ktorá je oprávnená za porušenie povinnosti v ochrannom a/alebo bezpečnostnom pásme plynárenského zariadenia uložiť podľa ustanovení Zákona o energetike pokutu vo výške 300,- € až 150 000,- €, poškodením plynárenského zariadenia môže dôjsť aj k spáchaniu trestného činu všeobecného ohrozenia podľa S 284 a S 285, prípadne trestného činu poškodzovania a ohrozovania prevádzky všeobecne prospešného zariadenia podľa S 286, alebo S 288 zákona č. 300/2005 Z.z. Trestný zákon, _ stavebník je povinný pri realizácii stavby dodržiavať ustanovenia Zákona o energetike, Stavebného zákona a iných všeobecne záväzných právnych predpisov, ako aj podmienky uvedené v Zápise z vytýčenia plynárenských zariadení a taktiež ustanovenia Technických pravidiel pre plyn (TPP) najmä TPP 906 01 ,
- _ stavebník je povinný rešpektovať a zohľadniť existenciu plynárenských zariadení a/alebo ich ochranných a/alebo bezpečnostných pásiem,
- _ stavebník je povinný pri súbehu a križovaní navrhovaných vedení s existujúcimi plynárenskými zariadeniami dodržať minimálne odstupové vzdialenosti v zmysle STN 73 6005 a TPP 906 01 , _ v zmysle S 79 Zákona o energetike stavebník nesmie bez súhlasu prevádzkovateľa distribučnej siete v ochrannom pásme plynárenských

zariadení vykonávať činnosti ako ani umiestňovať stavby, kontrolné šachty, trvalé porasty a pod.,

_ v zmysle S 80 Zákona o energetike stavebník nesmie bez súhlasu prevádzkovateľa distribučnej siete v bezpečnostnom pásme plynárenských zariadení umiestňovať stavby,

OSOBITNÉ PODMIENKY:

_ Plánovaná stavba zasahuje do ochranného a bezpečnostného pásma plynovodov a plynárenských zariadení. Pri realizácii žiadame plne rešpektovať „vyjadrenie k žiadosti o umiestnenie stavovy v Bezpečnostnom pásme plynárenského zariadenia č. 2962/210222/NM/MM zo dňa 2.3.2022.“

_Zakazujeme — v „Ochrannom pásme PZ“ vykonávať činnosti technológiou pretlaku.

_Zakazujeme - v „Ochrannom pásme PZ“ vykonávať strojné kopanie.

_ Pred uvedením do prevádzky požadujeme predložiť Geodetické zameranie novovybudovanej siete na kontrolu dodržania odstupových vzdialeností od našich PZ sietí a zariadení.

ch) Stredoslovenská distribučná, a.s , Žilina pod číslom 202112-SP-0090-1 zo dňa 03.01.2022

1.1 Toto vyjadrenie je možné použiť pre účely územného konania, pre účely stavebného povolenia, ako aj pre účely ohlásenia drobnej stavby.

1.2 V zmysle stavebného zákona je pre určenie presnej trasy podzemných vedení potrebné fyzicky ju vytýčiť. Presnú trasu podzemných káblových vedení v majetku SSD Vám na základe objednávky smerovanej cez aplikáciu zverejnenú na internetovej stránke www.ssd.sk (sekcia Elektronické služby) vytýči určený pracovník strediska údržby SSD v danej lokalite.

1.3 Od energetických zariadení žiadame dodržať ochranné pásmo v zmysle zákona 251/2012 Z.z. a bezpečné vzdialenosti podľa príslušných noriem STN (VN vzdušné vedenie 22kV od krajného vodiča na každú stranu **10 metrov**, VN zemné káblové vedenie a NN zemné káblové vedenie na každú stranu **1 meter**), pričom pri NN vzdušných vedeniach požadujeme dodržať manipulačný technický priestor **1 meter** od krajného vodiča NN vzdušného vedenia na každú stranu. Pri realizácii výkopových prác, žiadame neporušiť celistvosť uzemňovacej sústavy. Zároveň si Vás dovoľujeme upozorniť, že v danej lokalite sa môžu nachádzať aj podzemné vedenia tretích osôb.

1.4 V prípade súbehu a križovaní zemných káblových vedení žiadame dodržať manipulačný priestor min. **1 meter** na každú stranu. V opačnom prípade pri opravách a rekonštrukciách našich zariadení nezodpovedáme za poškodenie Vášho zariadenia.

- 1.5 Pri manipulácii mechanizmami v blízkosti elektroenergetických zariadení SSD, ako aj pri prácach v ochrannom pásme v ich bezprostrednej blízkosti, je nevyhnutné dodržať všetky legislatívne opatrenia (vrátane ustanovení príslušných technických noriem) týkajúce sa bezpečnosti osôb, ochrany energetických zariadení a technického zhotovenia súbehov a križovaní.
- 1.6 V prípade akéhokoľvek poškodenia elektroenergetického zariadenia je túto skutočnosť pôvodca povinný neodkladne oznámiť na tel. číslo 0800 159 000.
- 1.7 Pred zahrnutím dotknutých energetických zariadení v majetku SSD musí realizátor prizvať zástupcu SSD z príslušného strediska údržby na kontrolu zariadenia, čo potvrdia buď v "Zápise o vytýčení podzemného el. vedenia" resp. zápisom do stavebného denníka.
- 1.8 Platnosť tohto vyjadrenia je **12 kalendárnych mesiacov** od jeho vystavenia. Vyjadrenie stráca platnosť pri zmene údajov či podmienok, na základe ktorých bolo vydané (zmena aktuálneho zaťaženia a technického stavu zapojenia distribučnej sústavy v danej lokalite, vstupných údajov, súvisiacej legislatívy a pod.).

i) Prievidzské tepelné hospodárstvo, a.s , Prievidza pod číslom 569/1NV/2022 zo dňa 22.08.2022

- pred zahájením výkopových prác je nutné požiadať o vytýčenie podzemného tepelného rozvodu
- pri realizácii stavby dodržať projektantom navrhovaný technický postup uvedený v projektovej dokumentácii, dodržať všetky predpísané normy
- v mieste križovania rozprestrieť ochrannú fóliu a pred zasypaním prizvať na kontrolu prác zástupcu PTH, a.s., a závery z kontroly zaznamenať do stavebného denníka.

Kontakt: Ing. Bugár - 0910 673 220

- pri križovaní a súbehu s podzemným primárnym a sekundárnym rozvodom tepla dodržať ochranné pásmo tepelného rozvodu v zmysle zákona o tepelnej energetike č. 657/2004, 36
- v prípade poškodenia zariadení v správe PTH, a.s. počas realizácie stavby, zabezpečí stavebník ich opravu na vlastné náklady
- v prípade nedodržania podmienok uvedených v tomto vyjadrení, nebude stavebníkovi poskytnuté súhlasné porealizačné vyjadrenie našej spoločnosti, ktoré požadujeme predložiť príslušnému stavebnému úradu ku kolaudácii stavby.

j) Krajský pamiatkový úrad Trenčín číslo KPUTN-2021/24408-2/101527 /Osw zo dňa 07.12.2021

Termín začatia akýchkoľvek zemných prác súvisiacich s predmetnou stavbou požadujeme písomne ohlásiť najmenej s dvojtýždenným predstihom KPÚ

Trenčín a to vzhľadom k tomu, že nie je možné vylúčiť narušenie doposiaľ nepreskúmanej archeologickej lokality.

Je nutné, aby investor **pri začatí výkopových prác zvolal kontrolný deň za účasti pracovníkov KPÚ Trenčín**. Z priebehu kontrolného dňa bude vytvorená zápisnica. **Zápisnica bude požadovaná ku kolaudácii stavby**. Termín kontrolného dňa požadujeme ohlásiť s dvojtýždenným predstihom emailom alebo telefonicky (podatelna.pd@pamiatky.gov.sk) s uvedením telefonického kontaktu.

Podľa § 40 ods. 2 a 3 pamiatkového zákona a § 127 zákona č. 50/1976 Zb. o územnom plánovaní a stavebnom poriadku v znení neskorších predpisov (ďalej „stavebný zákon“) v prípade zistenia, resp. narušenia archeologických nálezov počas stavby musí **nálezca alebo osoba zodpovedná za vykonávanie prác ohlásiť nález KPÚ Trenčín** priamo alebo prostredníctvom obce. Oznamenie o náleze je povinný urobiť nálezca **najneskôr na druhý pracovný deň po jeho nájdení**. Nález sa musí ponechať bez zmeny až do obhliadky KPÚ Trenčín alebo ním poverenou odborne spôsobilou osobou, najmenej však tri pracovné dni odo dňa oznámenia nálezu. Do obhliadky KPÚ Trenčín je nálezca povinný vykonať všetky nevyhnutné opatrenia na záchranu nálezu, najmä zabezpečiť ho proti poškodeniu, znehodnoteniu, zničeniu a odcudzeniu. Archeologický nález môže vyzdvihnúť a premiestniť z

pôvodného miesta a z nálezových súvislostí iba oprávnená osoba podľa vyššie uvedeného metódami archeologického výskumu. Ak archeologický nález vyzdvihne oprávnená osoba podľa vyššie uvedeného, je povinná KPÚ Trenčín predložiť najneskôr do desiatich dní od vyzdvihnutia nálezu správu o náhodnom archeologickom náleze; správa o náhodnom archeologickom náleze obsahuje informácie o lokalizácii nálezu, metodike odkryvu, rámcovom datovaní a fotodokumentáciu nálezovej situácie.

KPÚ Trenčín vykonáva pamiatkový dohľad formou obhliadky výkopov stavby v období od zahájenia zemných prác až po ich ukončenie.

k) Ministerstvo dopravy a výstavby SR, odbor dráhový stavebný úrad číslo 17512/2022/SŽDD/21779 zo dňa 22.02.2022

1. Stavba bude realizovaná podľa dokumentácie overenej MDV SR a je prílohou tohto stanoviska. Prípadné zmeny stavby nesmú byť realizované bez predchádzajúceho povolenia MDV SR.
2. Realizáciou stavby nesmie byť ohrozovaná ani narušená stabilita a odvodnenie železničného telesa.
3. Stavba musí byť zabezpečená proti dynamickým účinkom spôsobených prevádzkou dráhy.
4. Stavba v OPD musí vyhovovať všetkým bezpečnostným a protipožiarnym predpisom.
5. Po ukončení prác uviesť terén v blízkosti dráhy do primerane pôvodného stavu.

6. Stavebník je povinný dodržat' podmienky stanovené v súhrnnom stanovisku ŽSR, Generálneho riaditeľ'stva, odbor expertízy, Bratislava č. 30961/2022/O230-3 zo dňa 03.02.2022.

7. Vlastník (užívateľ) stavby je povinný stavbu udržiavať a prispôsobovať pravidlám technickej prevádzky železníc a dráhovým predpisom tak, ako si to vyžaduje stavba a tak, aby bol vylúčený nepriaznivý vplyv stavby na dráhu.

8. Toto stanovisko nenahradzuje povolenie stavby a nie je ani súhlasom na začatie prác na stavbe.

I) Železnice SR, GR, odbor expertízy číslo 30961/2022/O230-3 zo dňa 03.02.2022

1/ Rešpektovať požiadavky uvedené v stanovisku ŽSR OR Trnava č.

03702/2022/OR TT/SŽTS-8 zo dňa 11.01.2022 a jeho odborných zložiek doložených v prílohách,

2/ Rešpektovať požiadavky uvedené v stanovisku ŽSR Správa majetku Bratislava, Oblastná správa majetku Trnava č. 06687/2022/SM/SSTT zo dňa 24.01.2022 vo veci vyrovnania majetkovo-právnych vzťahov,

3/ Pri realizácii pretláčania chráničky nesmie nastať také vytlačanie nadložia chráničky či jeho následný pokles, ktorý by spôsobil zmenu výškovej alebo smerovej polohy koľají. V prípade zmien geometrickej polohy koľají s dôsledkom zhoršenia plynulosti a bezpečnosti vlakovej dopravy budú všetky náklady na opravné práce odúčtované stavebníkovi,

4/ V prípade vzniku medzery medzi chráničkou a zeminou, resp. v prípade nesúdržnosti zeminy v okolí chráničky z dôvodu jej uvoľnenia počas pretláčania, žiadame, aby okolie chráničky bolo po pretláčaní vyplnené a spevnené s cieľom zabrániť možnému poklesu nadložia v čase následnej konsolidácie v zmysle predloženého technologického postupu,

5/ Zabezpečiť bezpečnosť pracovníkov stavby počas jej realizácie v obvode dráhy a min 1 mesiac pred zahájením prác požiadať ŽSR OR Trnava o vypracovanie Písomnej dohody o zaistení bezpečnosti a ochrane zdravia osôb pri práci v priestoroch ŽSR v zmysle zákona NR SR č. 124/2006 Z. z. v znení neskorších právnych úprav a predpisu ŽSR Z 2 „Bezpečnosť zamestnancov v podmienkach ŽSR“, čl. 452. Zhotoviteľ (poskytovateľ) následne v zmysle dohodnutých bezpečnostných opatrení uvedených v „Písomnej dohode“ požiada o vydanie povolenia na vstup cudzích osôb do obvodu dráhy neprístupného verejnosti v zmysle predpisu ŽSR Z9 Odbor krízového riadenia a ochrany GR ŽSR,

6/ Počas výstavby nepoužívať osvetlenie, ktoré by oslňovalo personál vlaku a nezriaďovať svetelné zdroje a farebné plochy zameniteľné s návestnými znakmi,

7/ Stavebník odsúhlasí pred realizáciou prác v obvode dráhy technologický postup prác a objedná dozornú činnosť počas vykonávania prác v obvode dráhy u ŽSR OR Trnava s uvedením termínu začatia a ukončenia prác v obvode dráhy,

8/ Po ukončení prác stavby v obvode dráhy si stavebník zabezpečí vydanie potvrdenia o ukončení prác od ŽSR OR Trnava a predloží ho pri kolaudácii stavby,

- 9/ Zabezpečiť, aby stavbou neboli dotknuté záujmy správcov železničných zariadení, ochranu železničnej trate počas realizácie stavebných prác a priebežne zachovávať voľný schodný a manipulačný priestor. Akékoľvek opravy trate a zariadení v správe ŽSR, spôsobené realizáciou stavby, budú vykonané na náklady stavebníka,
- 10/Pri navrhovaní objektov v obvode dráhy a dotyku stavby s telesom dráhy budú dodržané ustanovenia príslušných predpisov a noriem ŽSR,
- 11/Stavebník si je vedomý skutočnosti, že stavba sa nachádza v OPD, s čím sú spojené negatívne vplyvy a obmedzenia spôsobené bežnou železničnou prevádzkou. Nesúhlasíme s tým, aby si v budúcnosti uplatňoval u ŽSR dodatočné úpravy z dôvodu jej nepriaznivých vplyvov (vibrácie, vplyv trakcie a p.),
- 12/Stavbu prispôbiť dráhovým predpisom tak, aby bol vylúčený jej nepriaznivý vplyv na prevádzku dráhy,
- 13/Ku kolaudačnému konaniu prizvať zástupcu ŽSR OR Trnava a odovzdať mu dokumentáciu skutočného vyhotovenia stavby v OPD,
- 14/Dodržať ustanovenia zákona č.513/2009 Z. z. o dráhach, v znení neskorších predpisov a zákona č.50/1976 Zb. o územnom plánovaní a stavebnom poriadku, v znení neskorších predpisov.

m) Železnice SR Bratislava, OSM Trnava číslo 06687/2022/SM/SSTT- 2 zo dňa 24.01.2022

- navrhovaná stavba na základe predloženej projektovej dokumentácie zasahuje do ochranného pásma dráhy železničnej trate: ŽST Veľké Bielice — ŽST Nitrianske Pravno TÚ 3012, DÚ 15, v žkm 26,958 — 27,093 vpravo aj vľavo v smere staničenia v minimálnej vzdialenosti 25 m od osi krajnej koľaje s križovaním uvedenej trate v žkm 26,958 riadeným pretlakom.
- stavba bude zrealizovaná podľa predloženej dokumentácie pre stavebné povolenie, v súlade so zákonom č. 50/1976 Zb. o územnom plánovaní a stavebnom poriadku (stavebný zákon) v znp. a na základe právoplatného stavebného povolenia
- so stavebnými odpadmi bude nakladané v súlade so zákonom č. 79/2015 Z.z. o odpadoch a o zmene a doplnení niektorých zákonov v znp.
- v záujmovom území sa nenachádzajú inžinierske siete v správe a účtovnej evidencii Oblastnej správy majetku Trnava

Pozemok dotknutý stavbou sa nachádza v ochrannom pásme dráhy. SM ŽSR

Bratislava podmienene súhlasí s realizáciou stavby, pričom tento súhlas je účinný:

- . dňom preukázania (zo strany stavebníka) tzv. „iného práva k pozemku" v súlade s § 139 ods. I písm. c) zákona č. 50/1976 Zb. o územnom plánovaní a stavebnom poriadku (stavebný zákon) v znení neskorších predpisov. Stavebník je povinný preukázať toto právo najneskôr pred vydaním stavebného povolenia/územného rozhodnutia. Z príslušného právneho predpisu, zákona č. 351/2011 Z. z. o elektronických komunikáciách v znení neskorších predpisov (Š 66 ods. 4 a 5) vyplýva právo ŽSR na odplatu:

- a) primeranú jednorazovú náhradu zodpovedajúcu miere obmedzenia využívania pozemku za predpokladu, že po realizácii stavby nie je možné nehnuteľnosť uviesť do pôvodného stavu zodpovedajúceho predchádzajúcemu účelu alebo využívaniu pozemku alebo
- b) primeranú jednorazovú náhradu za obmedzenie v obvyklom užívaní nehnuteľnosti.

Investor bezprostredne po realizácii stavby informuje o ukončení stavby, zabezpečí na vlastné náklady porealizačné geodetické zameranie stavby a SR — ŽSR oboznámi s priebehom zákonného vecného bremena. Investor taktiež je povinný podať návrh na zápis zákonného vecného bremena do katastra. Náhrada za nútené obmedzenie vlastníka (správcu majetku Štátu) v obvyklom užívaní nehnuteľnosti v dôsledku zriadenia a prevádzkovania verejnej telekomunikačnej siete bude určená na podklade porealizačného zamerania so zohľadnením ochranného pásma vedenia a bude uhradená vlastníkovi na základe dohody o náhrade, ktorej návrh predloží stavebník spolu s porealizačným zameraním stavby bezprostredne po jej realizácii. ŽSR podmieňujú tento súhlas úhradou odplaty/náhrady v zmysle príslušných právnych predpisov, a to v jednotkovej sadzbe 40€/m² bez DPH a DPH bude fakturovaná v zmysle platných právnych predpisov. ŽSR požadujú úhradu odplaty/náhrady v lehote najneskôr pred začatím prevádzky alebo kolaudácie stavby.

Toto čiastkové vyjadrenie SM ŽSR nenahrádza vyjadrenia ostatných odborných zložiek ŽSR dotknutých stavbou a je iba podkladom pre súborné stanovisko 0230 GR ŽSR.

n) Mesto Prievidza, cestný správny orgán číslo 2.4.3-12396-2021/99930 zo dňa 08.12.2021

- pri realizácii výstavby optickej trasy aj jej krížení s miestnymi cestami a chodníkmi žiadame trasovanie popod tieto komunikácie pretlakom,
- počas realizácie prác nesmie dôjsť k poškodeniu alebo znečisteniu miestnych ciest, ich príslušenstva a taktiež nesmie dôjsť k zásahu do telesa cesty. Prípadné poškodenie alebo znečistenie cesty odstrániť okamžite na vlastné náklady a tiež pozastaviť práce, ktoré vedú k znečisťovaniu. Do doby, pokiaľ toto nebude odstránené, náležite upozorniť na vzniknutú situáciu dopravným značením.

Ostatné podmienky:

- pred začatím stavebných prác požiadať správcov inžinierskych sietí o presné vytýčenie ich zariadení a tieto rešpektovať v zmysle uplatnených požiadaviek a platných predpisov a noriem.

Rozhodnutie o námietkach účastníkov konania: neboli uplatnené.

Toto rozhodnutie podľa § 40 ods. 1 stavebného zákona platí tri roky odo dňa kedy nadobudlo právoplatnosť. Podľa § 56 písm. b) stavebné povolenie ani ohlásenie sa nevyžaduje pri nadzemných a podzemných vedeniach elektronických komunikačných

sietí, vrátane oporných a vytyčovacích bodov. Toto rozhodnutie je záväzné aj pre právnych nástupcov jeho navrhovateľa a ostatných účastníkov konania. Oprávnenie na uskutočnenie navrhovanej stavby v zmysle podmienok určených vo výroku tohto rozhodnutia vzniká dňom jeho právoplatnosti. Tomu zodpovedajúce vecné bremeno viazuje na dotknutých pozemkoch podľa § 66 ods. 1 písm. a) v spojitosti s ods. 2 zákona č. 351/2011 Z.z. o elektronických komunikáciách v znení neskorších predpisov podlieha záznamu do katastra nehnuteľností, ktorý sa vykoná na návrh stavebníka na podklade geometrického plánu, ktorým bude stavba zameraná.

Odôvodnenie:

Navrhovateľ Orange Slovensko, a. s., Metodova 8, 821 08 Bratislava (IČO: 35 697 270) v zastúpení NEGOTIATORS, s. r. o., Trieda SNP 75, 974 01 Banská Bystrica (IČO: 36 045 918), v zastúpení GEMI, s. r. o., Cesta k nemocnici 5852/47, 974 01 Banská Bystrica (IČO: 50 328 271), podal dňa 27.04.2022 návrh na vydanie územného rozhodnutia o umiestnení stavby „Prípojka verejnej elektronickej komunikačnej siete Orange Slovensko, a. s., F2BTS 1965BB Prievidza“ v k. ú. Prievidza. Stavebný úrad oznámil podľa § 36 stavebného zákona dňa 21.07.2022 začatie územného konania všetkým známym účastníkom konania a dotknutým orgánom štátnej správy.

Do podkladov rozhodnutia bolo možné nahliadnuť na tunajšom stavebnom úrade v Prievidzi, Nám. Slobody 14, Prievidza, č. dverí B119 a pri ústnom konaní. Účastníci konania mohli svoje námietky a pripomienky uplatniť najneskoršie pri ústnom pojednávaní, súčasne boli upozornení, že inak sa na ne neprihliadne. V rovnakej lehote mohli oznámiť svoje stanoviská dotknuté orgány, ktoré boli upozornené, že ak niektorý z orgánov štátnej správy potrebuje na riadne posúdenie návrhu dlhší čas, stavebný úrad na jeho žiadosť určenú lehotu pred jej uplynutím, primerane predĺži, a ak v určenej lehote dotknutý orgán štátnej správy svoje stanovisko k navrhovanej stavbe neoznámí, má sa za to, že so stavbou z hľadiska ním sledovaných záujmov súhlasí. Stavebný úrad neprihliadne na námietky a pripomienky, ktoré sú v rozpore so schválenou územnoplánovacou dokumentáciou.

Podľa §36 ods. 4 zák. č. 50/1976 Zb. v aktuálnom znení, začatie územného konania o umiestnení líniovej stavby alebo v odôvodnených prípadoch aj zvlášť rozsiahlej stavby, stavby s veľkým počtom účastníkov konania, oznámil stavebný úrad účastníkom územného konania verejnou vyhláškou.

Svoje stanoviská k návrhu na umiestnenie stavby oznámili tieto dotknuté orgány, správcovia inžinierskych sietí a účastníci konania: Okresný úrad Prievidza, odb. starostlivosti o ŽP; ŠVS, OH, OPK, Okresný úrad Prievidza, pozemkový a lesný odbor, Okresný úrad Prievidza, odbor krízového riadenia, Okresné riaditeľstvo Hasičského a Záchraného zboru v Prievidzi, Mesto Prievidza, Krajský pamiatkový úrad Trenčín, StVPS, a.s. Banská Bystrica, SSD, a.s. Žilina, Orange Slovensko, a.s., Bratislava, Slovak Telekom, a.s., Bratislava, SPP – Distribúcia a.s. Bratislava, RÚVZ Prievidza, SVP, š.p., OZ Piešťany, Obvodný bankský úrad v B. Bystrici, Ministerstvo

obrany SR, Ministerstvo vnútra SR, Dopravný úrad, Dráhový stavebný úrad, Prievidzské tepelné hospodárstvo, a.s., Prievidza, Železnice SR GR, Bratislava. Ich stanoviská boli skoordované a zahrnuté do podmienok tohto rozhodnutia.

V určenej lehote dotknutý orgán: Energotel prevádzka Žilina, Ulica Republiky 5, 010 01 Žilina, UPC Broadband Slovakia, s. r. o., Zámocká ulica 3, 811 01 Bratislava, Mesto Prievidza, štátna správa ochrany prírody, Námestie slobody 14, 971 01 Prievidza - svoje stanovisko k navrhovanej stavbe neoznámil. V súlade s ust. § 61, ods. 5 stavebného zákona sa má za to, že so stavbou z hľadiska ním sledovaných záujmov súhlasí.

Stavebný úrad posúdil návrh podľa § 37 stavebného zákona a zistil, že umiestnenie zodpovedá hľadiskám starostlivosti o životné prostredie, potrebám požadovaných opatrení v území a ich dôsledkov a preskúmal súlad návrhu s územnoplánovacou dokumentáciou. Návrh za podmienok uvedených v rozhodnutí vyhovuje všeobecným technickým požiadavkám na stavbu užívanú osobami s obmedzenou schopnosťou pohybu, predpisom, ktoré ustanovujú hygienické, protipožiarne podmienky, podmienky civilnej ochrany, bezpečnosti práce a technických zariadení, dopravné podmienky, podmienky ochrany prírody a krajiny, starostlivosti o kultúrne pamiatky, ochrany poľnohospodárskeho pôdneho fondu, lesného pôdneho fondu, ovzdušia, podzemných a povrchových vôd, nakladania s odpadom a pod.

Stavebný úrad v zmysle § 42 ods.2 stavebného zákona oznamuje územné rozhodnutie stavby s veľkým počtom účastníkom konania verejnou vyhláškou.

Navrhovateľ zaplatil správny poplatok v zmysle zákona č. 145/1995 Z.z. o správnych poplatkoch v znení neskorších predpisov vo výške 100,- € na účet mesta Prievidza.

Poučenie:

Proti tomuto rozhodnutiu sa možno podľa § 53 a nasl. zákona č. 71/1967 Zb. o správnom konaní (správny poriadok) v znení neskorších predpisov odvolať do 15 dní odo dňa doručenia na Okresný úrad Trenčín, odbor výstavby a bytovej politiky, Hviezdoslavova 3, 911 01 Trenčín, podaním odvolania na stavebnom úrade, t. z. na mesto Prievidza, Mestský úrad v Prievidzi, Námestie slobody 14, 971 01 Prievidza. Rozhodnutie je po vyčerpaní riadnych opravných prostriedkov preskúmateľné správnym súdom podľa ustanovení Správneho súdneho poriadku.

JUDr. Katarína Macháčková
primátorka mesta
zastúpená zamestnancom
Ing. Andreou Nikmonovou
na základe poverenia č.1.2-3439-2016/77815

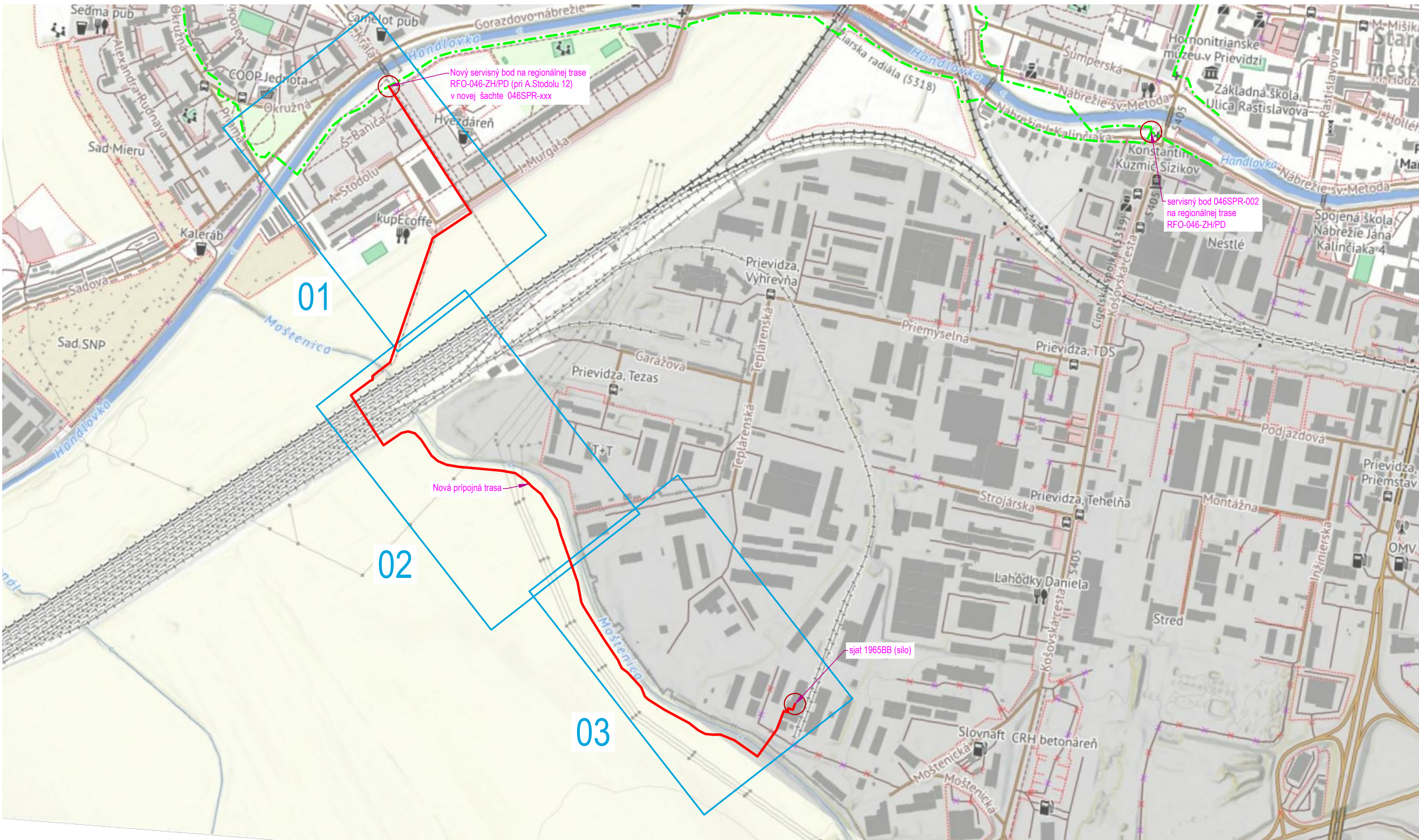
Prílohy pre navrhovateľa a stavebný úrad:

1) situač. výkres - so zakreslením predmetu územ. rozhodnutia

Rozhodnutie sa doručí:

1. Orange Slovensko, a. s., Metodova 8, 821 08 Bratislava (IČO: 35 697 270) v zastúpení NEGOTIATORS, s. r. o., Trieda SNP 75, 974 01 Banská Bystrica (IČO: 36 045 918), v zastúpení GEMI, s. r. o., Cesta k nemocnici 5852/47, 974 01 Banská Bystrica (IČO: 50 328 271)
2. ostatným účastníkom (podľa výrokovej časti) sa územné rozhodnutie oznamuje verejnou vyhláškou

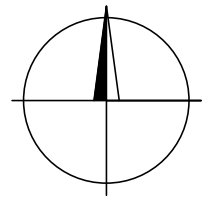
Podľa § 42 ods.2 stavebného zákona verejnou vyhláškou sa oznámi územné rozhodnutie o umiestnení líniovej stavby a v odôvodnených prípadoch aj o umiestnení zvlášť rozsiahlej stavby, stavby s veľkým počtom účastníkov konania, ako aj rozhodnutie o využití územia a o ochrannom pásme, ak sa týka rozsiahleho územia. Doručenie sa uskutoční vyvesením územného rozhodnutia na 15 dní spôsobom v mieste obvyklým. Posledný deň tejto lehoty je dňom doručenia.





Legenda podzemných inžinierskych sietí:
 (Všetky uvedené podzemné inž. siete majú informatívny charakter)

--- existujúca trasa OK Orange a.s.

— navrhovaná trasa výkopu pre optickú sieť (pretlak)



TÁTO DOKUMENTÁCIA JE DUŠEVNÝM MAJETKOM AUTOROV A JEJ POUŽITIE POOLIEHA AUTORSKÉMU ZÁKONU.

Generálny zhotoviteľ PD:  MICHLOVSKÝ spol. s r. o. Michlovský, spol. s r.o. Letná 796/9, 921 01 Piešťany	Stupeň PD: DOKUMENTÁCIA PRE ÚZEMNÉ ROZHODNUTIE	Investor:  orange Orange Slovensko, a.s. Metodova 8, 821 08 Bratislava
	Názov a miesto stavby: FTTC 1965BB Prievidza	Príloha: situácia - klad listov
FORMÁT: A3 DÁTUM: 11/2021 MIERKA: 1:5000 VYPRACOVAL: Ing. Juraj Geleta		Výkres č.: KL