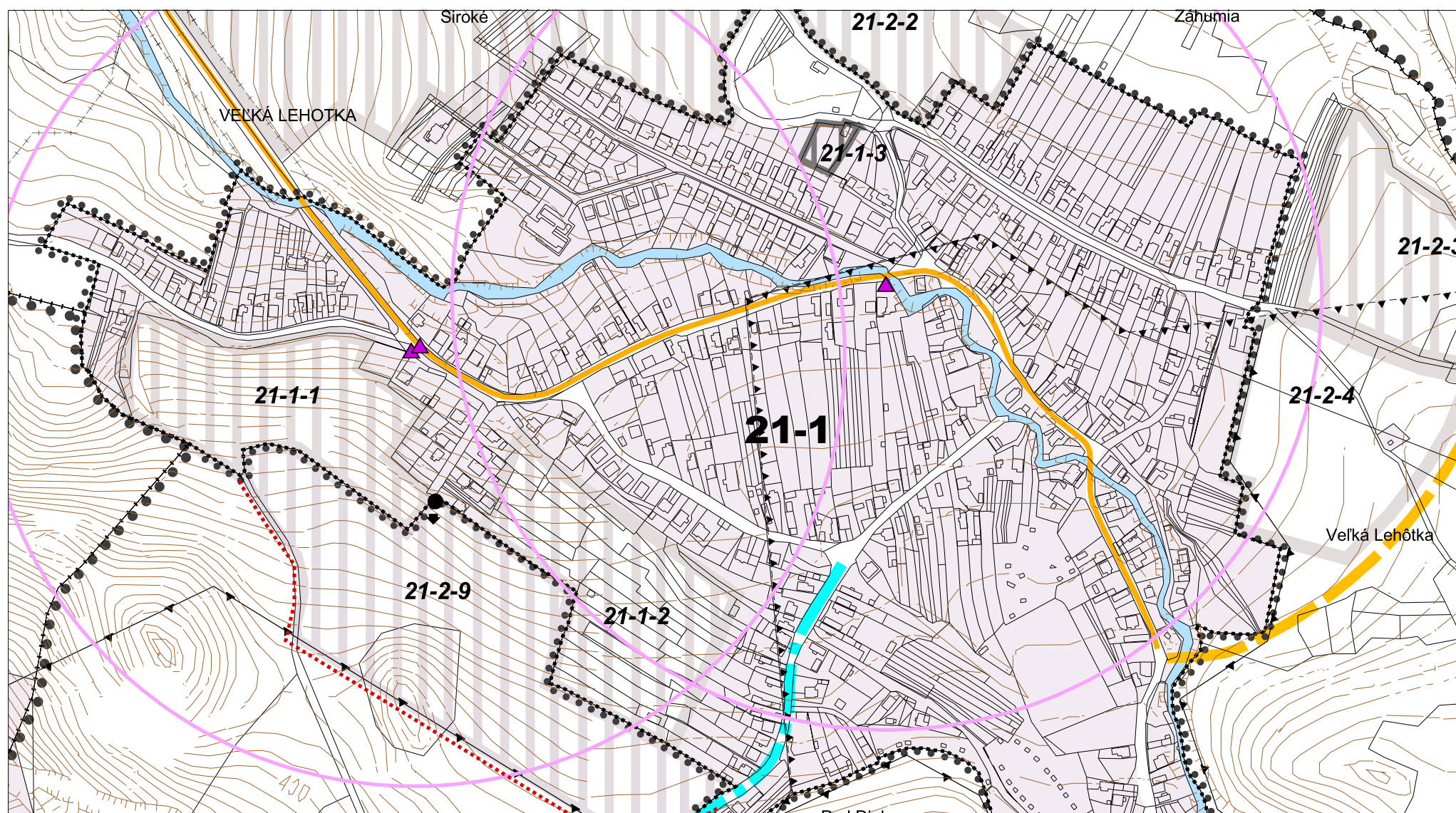


ÚZEMNÝ PLÁN MESTA PRIEVIDZA

ZMENY A DOPLNKY č. 13

VEREJNÉ DOPRAVNÉ VYBAVENIE



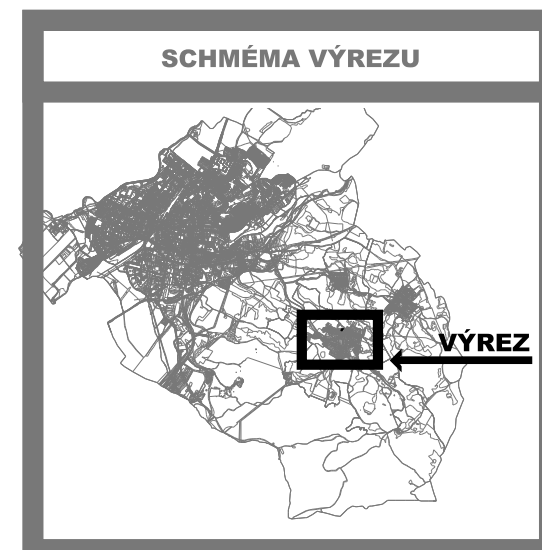
LEGENDA :

STAV (R. 2005)	NÁVRH (R. 2020)	VÝHLAD (R. 2035)	
---	---	---	HRANICA KATASTRÁLNEHO ÚZEMIA
---	---	---	HRANICA ZASTAVANÉHO ÚZEMIA
●	●	●	HRANICA URBANISTICKÝCH OBVODOV
●	●	●	HRANICA ÚZEMNOPRIESTOROVÝCH CELKOV
---	---	---	ŽELEZNIČNÁ TRAŤ, VLEČKA
---	---	---	RÝCHLOSTNÁ CESTA - A2
---	---	---	HLAVNÁ ZBERNÁ MK, CESTA I. A II. TRIEDY - B1
---	---	---	MESTSKÁ ZBERNÁ KOMUNIKÁCIA, CESTA III. TRIEDY - B2
---	---	---	ZBERNO-OBSLUŽNÁ KOMUNIKÁCIA, BULVÁR - B3
---	---	---	HLAVNÁ OBSLUŽNÁ KOMUNIKÁCIA, OBCHODNÁ ULICA - C1
---	---	---	OBSLUŽNÁ KOMUNIKÁCIA, PRÍSTUPOVÁ ULICA - C2, C3
○	○	○	OKRUŽNÁ KRIŽOVATKA
---	---	---	PREDPOKLAD RIEŠENIA KOMUNIKAČNÉHO SYSTÉMU
▲	▲	▲	AUTOBUSOVÁ ZASTÁVKA MHD
---	---	---	IZOCHRÓMY DOSTUPNOSTI K ZASTÁVKAM MHD
ŽS AS	ŽS AS	ŽS AS	ŽELEZNIČNÁ STANICA, AUTOBUSOVÁ STANICA
---	---	---	ŽELEZNIČNÁ ZASTÁVKA
---	---	---	PEŠIE KOMUNIKÁCIE
---	---	---	CYKLOTRASY
---	---	---	PLOCHY DOPRAVNÝCH ZARIADENÍ
---	---	---	PARKOVACIE PLOCHY
---	---	---	PLOCHY GARÁŽÍ
---	---	---	ZASTAVANÉ ÚZEMIE
---	---	---	OCHRANNÉ PÁSMA LETISKA
---	---	---	OCHRANNÉ PÁSMA VŠETKÝCH DRUHOV
---	---	---	DOBÝVACÍ PRIESTOR
---	---	---	CHRÁNENÉ LOŽISKOVÉ ÚZEMIE
●	●	●	BOD NAPOJENIA KOMUNIKÁCIE

ZMENY A DOPLNKY č. 13

STAV	NÁVRH	VÝHLAD
---	---	---

ZASTAVANÉ ÚZEMIE, FPB (ROZVOJOVÁ LOKALITA)



ÚPLNÉ ZNENIE ÚPN VRÁTANE ZMIEN A DOPLNKOV č. 13

SADA č.	VÝKRES č.	MIERKA		
	3	1 : 5 000		

HL. RIEŠITEĽ : ING.ARCH. GABRIEL SZALAY
 RIEŠITEĽ : ING.ARCH. GABRIEL SZALAY
 VYPRACOVAL : ING. IGOR KMEŤ

ZÁKAZKA č. : 01 01/2011
 ETAPA : NÁVRH
 DÁTUM : 01 2011

AGS
 ATELIER
ÚZEMNÉ PLÁNOVANIE * URBANIZMUS
 ARCHITEKTURA * PROJEKTY * DESIGN

OBSTARÁVATEĽ : MESTO PRIEVIDZA



ÚZEMNÝ PLÁN MESTA PRIEVIDZA

ZMENY A DOPLNKY č. 13 - NÁVRH

OBSAH VÝKRESU : VEREJNÉ DOPRAVNÉ VYBAVENIE

ÚZEMNÝ PLÁN MESTA PRIEVIDZA

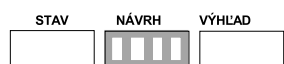
ZMENY A DOPLNKY č. 13

VEREJNÉ DOPRAVNÉ VYBAVENIE - NÁLOŽKA

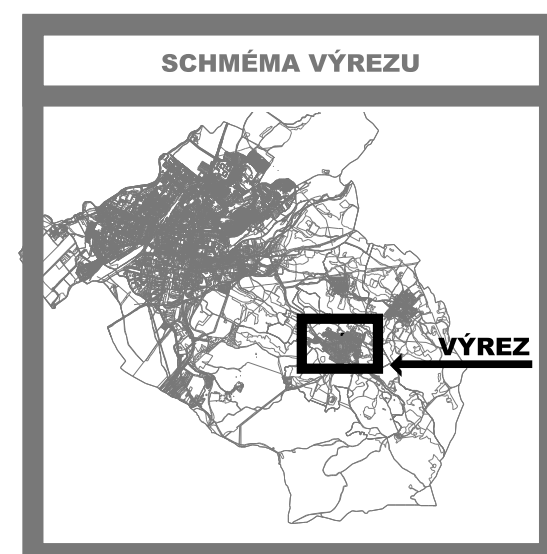


LEGENDA

ZMENY A DOPLNKY č. 13



ZASTAVANÉ ÚZEMIE, FPB (ROZVOJOVÁ LOKALITA)



SADA č.	VÝKRES č.	MIERKA		
	3	1 : 5 000		

HL. RIEŠITEL' : ING.ARCH. GABRIEL SZALAY
RIEŠITEL' : ING.ARCH. GABRIEL SZALAY
VYPRACOVAL : ING. IGOR KMEŤ

ZÁKAZKA č: 01 01/2011
ETAPA : NÁVRH
DÁTUM : 01 2011

AGS
ATELIÉR
ÚZEMNÉ PLÁNOVANIE * URBANIZMUS
ARCHITEKTÚRA * PROJEKTY * DESIGN

OBSTARÁVATEĽ : MESTO PRIEVIDZA



ÚZEMNÝ PLÁN MESTA PRIEVIDZA

ZMENY A DOPLNKY č. 13 - NÁVRH

OBSAH VÝKRESU : VEREJNÉ DOPRAVNÉ VYBAVENIE - NÁLOŽKA