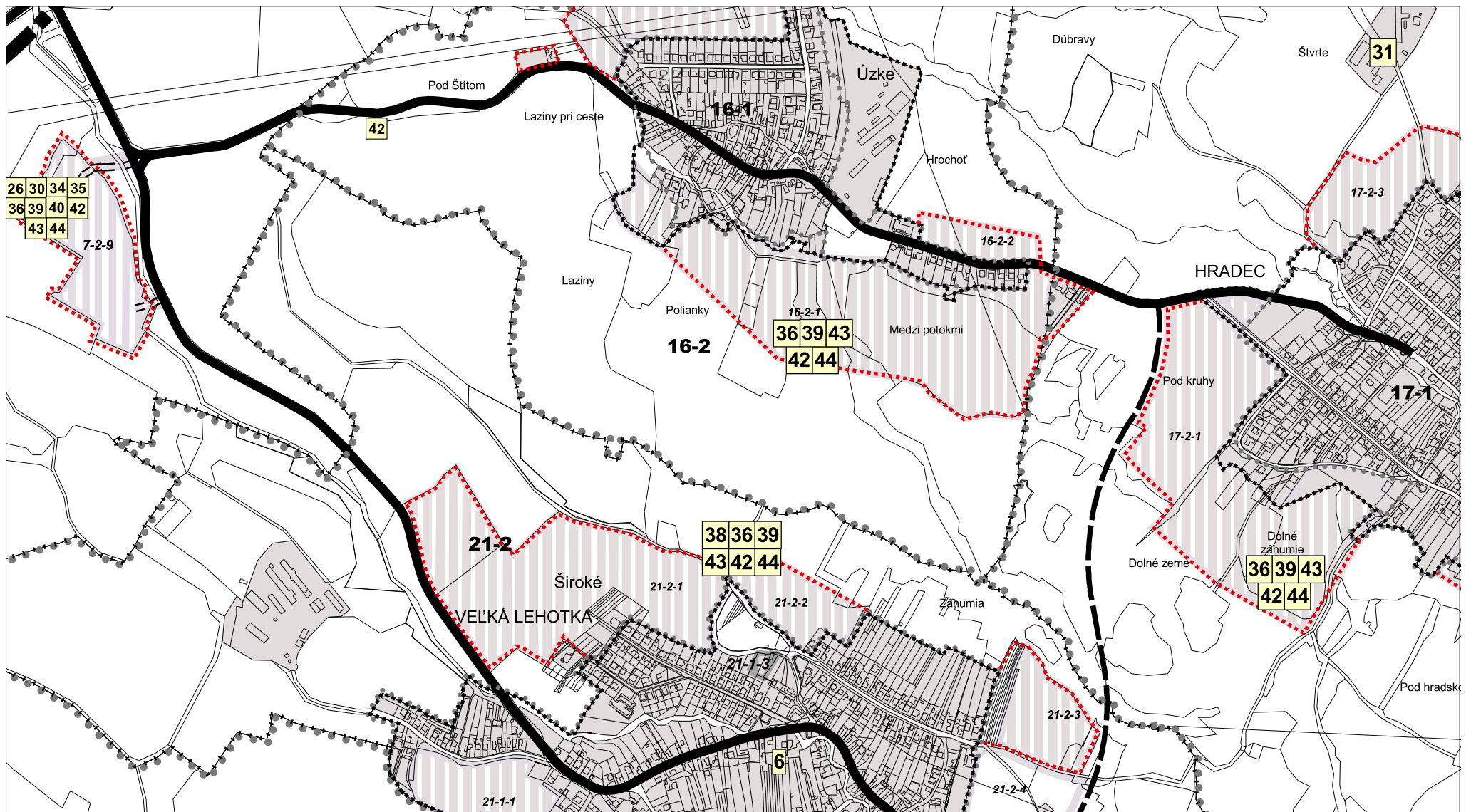


ÚZEMNÝ PLÁN MESTA PRIEVIDZA

ZMENY A DOPLNKY č. 13

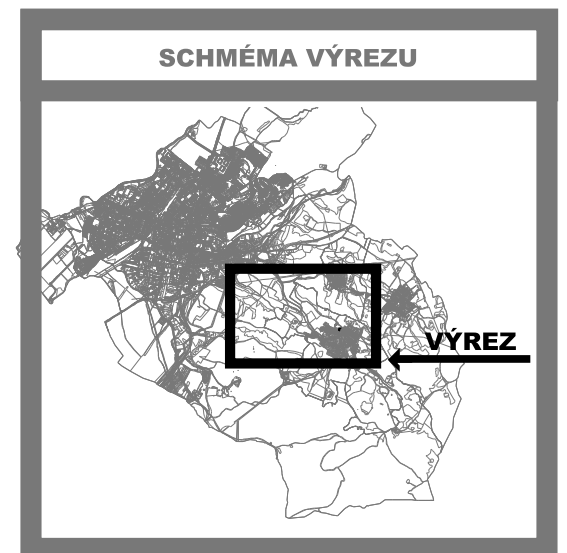
SCHÉMA ZÁVAZNÝCH ČASTÍ RIEŠENIA A VEREJNOPROSPEŠNÝCH STAVIEBY



VÝREZ

LEGENDA :

STAV (R. 2005)	NÁVRH (R. 2020)	VÝHLAD (R. 2035)	
.....			HRANICA KATASTRÁLNEHO ÚZEMIA
.....		HRANICA ZASTAVANÉHO ÚZEMIA
1			HRANICA URBANISTICKÝCH OBVODOV, OZNAČENIE
1.1			HRANICA ÚZEMNOPRIESTOROVÝCH CELKOV, OZNAČENIE
	1.1.1	1.1.1	OZNAČENIE FUNKČNO-PRIESTOROVÝCH BLOKOV
— — — — —			ŽELEZNIČNÁ TRÁŤ
— — — — —	— — — — —		KOMUNIKÁCIA RÝCHLOSTNÁ
— — — — —	— — — — —		KOMUNIKÁCIA ZBERNÁ
— — — — —	— — — — —		KOMUNIKÁCIA OBSLUŽNÁ
— — — — —			OSTATNÉ KOMUNIKÁCIE
— — — — —			PLOCHY VODNÝCH TOKOV A NÁDRŽÍ
	— — — — —		ROZVOJOVÉ PLOCHY
+ + +	+ + +	+ + +	CINTORÍNY A POHREBISKÁ



ZMENY A DOPLNKY č. 13

STAV	NÁVRH	VÝHLAD	ROZVOJOVÉ PLOCHY, OZNAČENIE
PLOCHY PRE VEREJNOPROSPEŠNÉ STAVBY			
Ozn.	Verejnoprospešná stavba		
42	Vodovod a technologické zariadenia *		

ÚPLNÉ ZNENIE ÚPN VRÁTANE ZMIEN A DOPLNKOV č. 13

SADA č.	VÝKRES č.	MIERKA		
	9	1 : 10000		

Ozn.	Verejnoprospešná stavba
1	Amfiteáter
2	Rozvoj sociálnej a zdravotnej infraštruktúry
3	Sadové a terénne úpravy
4	Materská škola
5	Sociálne zariadenie pre dôchodcov
6	ÚSS pre mentálne postihnutých
7	Zariadenie soc. služieb - prestavba
8	Sociálne byty
9	Kultúrno - spoločenské zariadenie
10	Kultúrno - spoločenské zariadenia - modern. a prístavba
11	Verejná administratíva - modernizácia a prístavba
12	Verejná administratíva - novostavba
13	Rozšírenie cintorína
14	Nový cintorín
15	Zdravotné zariadenie - komplexná modernizácia
16	Obvodné zdravotné zariadenie
17	Športové zariadenia - dostavba
18	Mestský park
19	Trasa R2 s vybavenosťou
20	JZ obchvat - preložka cesty I/64
21	Cesta Prievidza - Kanianka
22	Úpravy cesty I/64 na Nečpalskej ceste

Ozn.	Verejnoprospešná stavba
23	Úprava trasy na ceste III/05062
24	Nákladná železničná stanica - územný rozvoj
25	Letisko Prievidza
26	Rozšírenie vodovodu *
27	Intenzifikácia ČOV Prievidza
28	Rekonštrukcia kanalizácie *
29	Rekonštrukcia tepelných rozvodov *
30	Sieť cestných komunikácií - stav a návrh *
31	Kompostáreň
32	Autobusová stanica - rozšírenie, modernizácia
33	Železničné zastávky
34	Pešie trasy *
35	Cyklotrasy *
36	Rozšírenie rozvodov el. vedenia *
37	Preložky el. vedenia *
38	Navrhované transformačné stanice
39	Rozšírenie rozvodov plynu
40	Tepelné energetické zariadenia
41	Vodojemy
42	Vodovod a technologické zariadenia *
43	Kanalizácia a technologické zariadenia *
44	Telekomunikačná sieť

HL. RIEŠITEĽ : ING.ARCH. GABRIEL SZALAY
 RIEŠITEĽ : ING. IGOR KMEŤ
 VYPRACOVAL : ING. IGOR KMEŤ

ZÁKAZKA č.: 01 01/2011
 ETAPA : NÁVRH
 DÁTUM : 01 2011



OBSTARÁVATEĽ : MESTO PRIEVIDZA



ÚZEMNÝ PLÁN MESTA PRIEVIDZA

ZMENY A DOPLNKY č. 13 - NÁVRH

OBSAH VÝKRESU : SCHÉMA ZÁVAZNÝCH ČASTÍ RIEŠENIA A VEREJNOPROSPEŠNÝCH STAVIEBY

* - koridory a trasy sú bližšie definované v príslušnom výkrese grafickej časti

ÚZEMNÝ PLÁN MESTA PRIEVIDZA

ZMENY A DOPLNKY č. 13

SCHÉMA ZÁVAZNÝCH ČASTÍ RIEŠENIA A VEREJNOPROSPEŠNÝCH STAVIEB - NÁLOŽKA



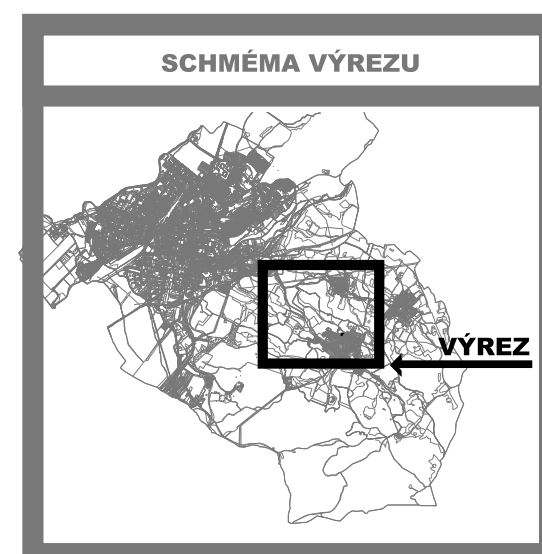
VÝREZ

ZMENY A DOPLNKY č. 13

STAV	NÁVRH	VÝHLAD
	21-1-3	

ROZVOJOVÉ PLOCHY, OZNAČENIE

PLOCHY PRE VEREJNOPROSPEŠNÉ STAVBY	
Ozn.	Verejnoprospešná stavba
42	Vodovod a technologické zariadenia



SADA č.	VÝKRES č.	MIERKA		
	9	1 : 10000		

HL. RIEŠITEĽ : ING.ARCH. GABRIEL SZALAY
RIEŠITEĽ : ING.ARCH. GABRIEL SZALAY
VYPRACOVAL : ING. ROMAN VESELY, ING. IGOR KMEŤ

ZÁKAZKA č.: 01 01 / 2011
ETAPA : NÁVRH
DÁTUM : 101 2011

AGS
ATELIÉR
ÚZEMNÉ PLANOVANIE • URBANIZMUS
ARCHITEKTURA • PROJEKTY • DESIGN

OBSTARÁVATEĽ : MESTO PRIEVIDZA



ÚZEMNÝ PLÁN MESTA PRIEVIDZA

PLATNÉ ZNENIE ÚPN VRÁTANE ZMIEN A DOPLNKOV Č. 1 - 12

OBSAH VÝKRESU : SCHÉMA ZÁVAZNÝCH ČASTÍ RIEŠENIA A
VEREJNOPROSPEŠNÝCH STAVIEB - NÁLOŽKA